

*Gobierno del Estado  
Libre y Soberano de Chihuahua*



Registrado como  
Artículo  
de segunda Clase de  
fecha 2 de Noviembre  
de 1927

Todas las leyes y demás disposiciones supremas son obligatorias por el sólo hecho de publicarse en este Periódico.

Responsable: La Secretaría General de Gobierno. Se publica los Miércoles y Sábados.

Chihuahua, Chih., sábado 20 de diciembre de 2025.

**No. 102**

***Folleto Anexo***

**JUNTA CENTRAL DE AGUA Y SANEAMIENTO DEL  
ESTADO DE CHIHUAHUA**

**ACUERDO N° 06/Ordinario/2025**

**ACUERDO DE DEFINICIÓN DE CIRCUNSCRIPCIÓN  
TERRITORIAL (ZONA SERVIDA) DONDE PRESTAN  
EL SERVICIO DE AGUA POTABLE, ALCANTARILLADO  
SANITARIO, SANEAMIENTO DE AGUAS RESIDUALES Y  
DISPOSICIÓN FINAL DE LODOS DE DIVERSAS JMÁS Y  
JRAS EN EL ESTADO DE CHIHUAHUA**

SIN TEXTO



## CONSTANCIA

Mtro. Roberto Anaya Moreno, Secretario del Consejo de Administración de la Junta Central de Agua y Saneamiento del Estado de Chihuahua, hace constar y certifica:

Que, mediante la I Sesión Ordinaria de 2025 del Consejo de Administración de la Junta Central de Agua y Saneamiento del Estado de Chihuahua, que tuvo verificativo el día 20 de febrero del año 2025, en el desahogo del punto número 7 del Orden del Día, se sometió a consideración para su aprobación, lo siguiente:

## EXTRACTO

Se procede a dar lectura al numeral 7 del Orden del Día por parte del Mtro. Roberto Anaya Moreno, Secretario de este Consejo, mismo que se refiere a la Presentación, análisis, discusión y, en su caso, aprobación del Acuerdo de Definición de Circunscripción Territorial (Zona Servida) donde prestan el servicio de agua potable, alcantarillado sanitario, saneamiento de aguas residuales y disposición final de lodos diversas **JMAS** y **JRAS** en el Estado de Chihuahua.

*Para lo cual me voy a permitir realizar la exposición de este punto del Orden del Día y les comento, como ya es de su conocimiento, la Ley del Agua del Estado de Chihuahua en su artículo 22, menciona que las juntas operadoras tienen las siguientes atribuciones, tal y como se observa en la imagen que aparece en sus pantallas y que leo a continuación,*

**Normativa: Ley del Agua del Estado de Chihuahua**



MÁS CHIHUAHUA  
más de lo bueno




JUNTA CENTRAL  
DE AGUA Y SANEAMIENTO  
DEL ESTADO DE CHIHUAHUA

*"Artículo 22. Las juntas operadoras tienen las siguientes atribuciones:*

*Prestar y administrar los servicios de agua, alcantarillado sanitario, saneamiento, tratamiento de aguas residuales y disposición final de lodos **en una circunscripción territorial determinada del municipio de que se trate o de conformidad con lo definido por el Consejo de Administración de la Junta Central** y acatar las instrucciones administrativas, técnicas, financieras y legales que reciban de ella."*

*Por lo tanto este artículo 22 de la Ley del Agua del Estado de Chihuahua nos mandata a definir la zona servida de cada organismo denominada Junta Municipal de Agua y Saneamiento y Junta Rural de Agua y Saneamiento porque hasta el día de hoy únicamente las Juntas Municipales de Chihuahua y Juárez tienen definida su zona servida al igual que la JMAS Guachochi, por las 7 acciones colectivas que recibimos dentro de ese municipio, muchas de las cuales no estaban dentro de la zona servida de la JMAS Guachochi. Lo que se trata es de definir las zonas servidas para el resto de los organismos municipales y rurales que tenemos en el Estado.*

**Normativa: Lineamientos del Sistema de Cuotas y Tarifas de la Junta Central de Agua y Saneamiento del Estado de Chihuahua**



De la misma forma, tenemos lo estipulado en los **Lineamientos del Sistema de Cuotas y Tarifas de la Junta Central de Agua y Saneamiento del Estado de Chihuahua**, publicados en el Folleto Anexo al Periódico Oficial del Estado de Chihuahua No. 104, de fecha 24 de diciembre de 2022, que a la letra dice lo siguiente:

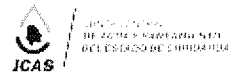
**“Artículo 4.** Para los efectos del presente Sistema de Cuotas y Tarifas, además de las definiciones del artículo 3 de la ley, se entenderá por:

**XLI. Zona Servida:** Territorio delimitado por el organismo operador en el que se cuenta con infraestructura hidrosanitaria. La delimitación de zona servida será publicada en la página de internet del organismo operador que corresponda, o bien, en la página de internet de la Junta Central.”

*En la imagen que aparece en sus pantallas en este preciso momento, como se puede observar el ejemplo del documento consistente en el plano de definición de la zona servida en este caso de la JMAS Belleza que pretendemos perfectamente delimitar mediante los polígonos marcados con su cuadro donde aparece el número de polígono, su clave, sus colindancias, su cuadro donde define la simbología, la localización, la escala, el organismo de que se trata, la fecha, el dibujante que elaboró el dibujo y el sistema de coordenadas GCS WGS 1984 bajo el que se tomó para las coordenadas de localización y la firma de los funcionarios que avalan la definición de los datos que se desprenden de este documento y que se encuentran dentro del municipio, en este caso de Balleza.*

*Esto nos sirve para informarle a la ciudadanía, ya que esto se publicaría en el Periódico Oficial del Estado de Chihuahua con la finalidad de darle publicidad de hasta donde llega la infraestructura hidráulica que tienen tanto Juntas Municipales de Agua y Saneamiento y Juntas Rurales de Agua y Saneamiento y por lo tanto hablamos de su zona servida. Lo anterior se puede modificar cuando la infraestructura se siga ampliando, por ejemplo si al año siguiente se cuenta con más infraestructura instalada, esto deberá de modificarse mediante la suma de obra nueva a esa publicación, pero lo que nos ayudaría en este momento es la publicación para que surta efectos ante terceros, sobre todo en aquellas pequeñas comunidades que creen que por tener el municipio una Junta Municipal o Junta Rural de Agua y Saneamiento, son estas últimas las obligadas a dar el servicio de agua potable, drenaje y saneamiento, por ello es importante para nosotros esta publicación.*

### Plano de Definición de Zona Servida (Ejemplo JMAS Balleza).

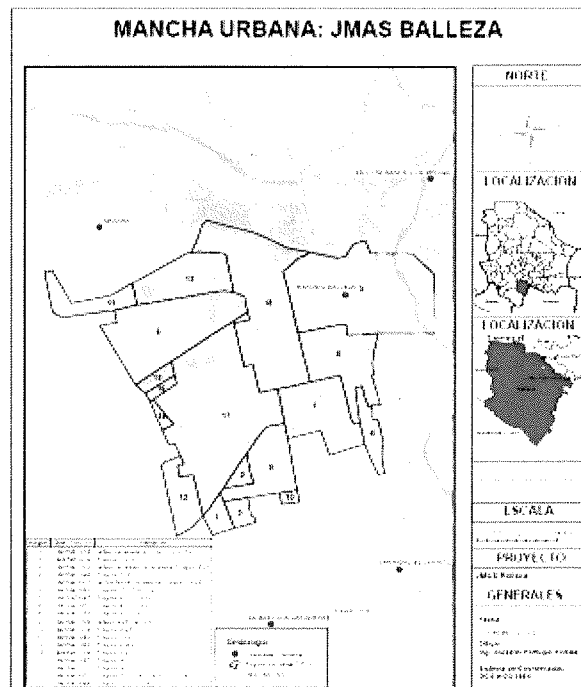


La zona servida que parte de la Junta Municipal de Agua y Saneamiento de Balleza, Chihuahua, comprende los siguientes polígonos, con claves "CVEGLO" del INEGI, y se colocan las localidades colindantes:

Polígono	Clave "CVEGLO"	Extiende con:
1	800700011078	La Balsa, Camanero, Polígono 3, 4, 13 y 12
2	800700011014	Polígono 1, 1, 9 y 13
3	800700011134	La Balsa, La Balsa, Camanero, Polígono 1
4	800700011041	Polígono 1 y 3
5	800700011007	La Balsa, Camanero, Polígono 16 y 8
6	800700011054	Polígono 15, 17, 18, 13 y 12
7	800700011053	Polígono 9, 17, 16, 14 y 6
8	800700011057	Polígono 4, 17, 16 y 6
9	800700011059	Polígono 12, 3, 2 y 3
10	800700011139	La Balsa y Polígono 3
11	800700011131	Polígono 13 y 3
12	800700011062	Polígono 4 y 17
13	800700011006	Polígono 18 y 11
14	800700011104	Polígono 12 y 16
15	800700011067	Polígono 15, 17 y 6
16	800700011055	Polígono 14, 16 y 17
17	800700011072	Polígono 12, 1, 5, 7, 13 y 15, 14 y 11
18	800700011045	Polígono 12, 6, 17, 7, 8 y 5

#### SE ANEXA MAPA DE LOCALIZACIÓN

Cuando se puede observar en el mapa la línea negra delimita los polígonos de la zona urbana según el INEGI 2011. En cada uno de ellos, hay un número que indica a qué polígono corresponde. En la tabla de localización se coloca al frente de cada número de polígono la clave correspondiente. En esta ubicación se muestra la zona urbana, rodeada por las localidades colindantes, actualizada el 11 de enero de 2024.



*Este es solamente un ejemplo, pero ya tenemos lógicamente como este todos los documentos de definición de zona servida de las Juntas Municipales y Rurales que actualmente no están publicadas en el Periódico Oficial del Estado de Chihuahua.*

*A continuación, les mostramos en la imagen que aparece en este momento en sus pantallas el proyecto de acuerdo que se somete a continuación a los consejeros, el cual*

Menciona específicamente que la excepción es JMAS CHIHUAHUA y JMAS JUÁREZ, incluyendo también a la JMAS GUACHOCHI que también el año pasado se definió su zona servida pero no se publicó en el Periódico Oficial del Estado, en espera de esta autorización del Consejo de Administración de la Junta Central de Agua y Saneamiento del Estado de Chihuahua y por ello la Junta Municipal de Guachochi también se incluye en la autorización de este listado y el proyecto de acuerdo es el que están observando en específico en su pantalla.

#### Acuerdo de Definición de Circunscripción Territorial (Zona Servida)



INSTITUTO REGISTRAL Y CATASTRAL  
DEL ESTADO DE CHIHUAHUA

Se somete este punto para que este Consejo se sirva emitir el Acuerdo respecto a todas las **JMAS** y **JRAS** en el Estado de Chihuahua, con **excepción** de la **JMAS Chihuahua** y la **JMAS Juárez**, por contar con su normativa específica.

#### Proyecto de Acuerdo

**Acuerdo número XX/Ordinario/2025.** Los señores Consejeros, de conformidad con lo que señalan los artículos 9, 10, 12, 13 BIS, fracción XVII y XXI, y 22, fracción I, todos de la Ley del Agua del Estado de Chihuahua, aprueban por \_\_\_\_\_ de votos \_\_\_\_\_, **la definición de la circunscripción territorial determinada en los municipios que cuenten con Juntas Municipales y Rurales de Agua y Saneamiento para prestar y administrar los servicios de agua, alcantarillado sanitario, saneamiento, tratamiento de aguas residuales y disposición final de lodos, correspondientes a 30 JMAS y a 17 JRAS, en los términos en que fue expuesto, con excepción de la JMAS Chihuahua y de la JMAS Juárez, para su publicación en el Periódico Oficial del Estado y hasta que surja publicación en contrario, sin significar esto una renuncia a sus obligaciones contenidas en la Ley del Agua del Estado de Chihuahua. De tal manera, se instruye al Director Ejecutivo para que se notifique esta delimitación a todas las Presidencias Municipales involucradas y por su conducto sean enviados sus respectivos anexos y se publiquen en el Periódico Oficial del Estado, formando parte integrante de la presente acta.**

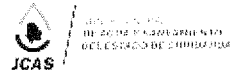
Es importante resaltar que esta autorización corresponde a **30 JMAS** y a **17 JRAS**, en los términos en que fue expuesto, **con excepción de la JMAS Chihuahua** y de la **JMAS Juárez**, para su publicación en el Periódico Oficial del Estado y hasta que surja publicación en contrario, sin significar esto una renuncia a sus obligaciones contenidas en la Ley del Agua del Estado de Chihuahua. De tal manera, se instruye al Director Ejecutivo para que se notifique esta delimitación a todas las Presidencias Municipales involucradas y por su conducto sean enviados sus respectivos anexos y se publiquen en el Periódico Oficial del Estado, formando parte integrante de la presente acta.

Este es el proyecto de acuerdo que se somete a su consideración y de la misma forma aquí en la siguiente imagen les mostramos el listado de los organismos de los cuales se define su circunscripción y como ya les comenté y lo observaron en el proyecto de acuerdo, son todos



los organismos con excepción de Chihuahua y Juárez por lo que de nueva cuenta les reitero que son **30 JMAS** y **17 JRAS**, tal y como aparece en el listado.

### Zona Servida de 30 JMAS y de 17 JRAS en el Estado de Chihuahua



No.	JMAS	MUNICIPIO	No.	JMAS	MUNICIPIO	No.	JRAS	MUNICIPIO
1	AHUMADA	AHUMADA	17	IGNACIO ZARAGOZA	IGNACIO ZARAGOZA	1	ÁLVARO OBREGÓN	CUAUHTÉMOC
2	ALDAMA	ALDAMA	18	JIMÉNEZ	JIMÉNEZ	2	ANÁHUAC	CUAUHTÉMOC
3	ALTENDE	ALTENDE	19	LÓPEZ	LÓPEZ	3	BENITO JUÁREZ	BUENAVENTURA
4	AQUILES SERDÁN	AQUILES SERDÁN	20	MADERA	MADERA	4	COL HIDALGO	DELICIAS
5	ASCENSIÓN	ASCENSIÓN	21	MATAMOROS	MATAMOROS	5	CONCEPCIÓN GUTIÉRREZ	ROSALES
6	BALLEZA	BALLEZA	22	MEOQUI	MEOQUI	6	CREELE	BOCOYNA
7	BUENAVENTURA	BUENAVENTURA	23	NUEVO CASAS GRANDES	NUEVO CASAS GRANDES	7	ERDO CONSTITUCIÓN	BUENAVENTURA
8	CAMARGO	CAMARGO	24	QUINAGA	QUINAGA	8	EL PORVENIR	PRÁXEDIS G. GUERRERO
9	CASAS GRANDES	CASAS GRANDES	25	PRÁXEDIS G. GUERRERO	PRÁXEDIS G. GUERRERO	9	EL TERRERO	NAMICQUIPA
10	CUAUHTÉMOC	CUAUHTÉMOC	26	ROSALES	ROSALES	10	LÁZARO CÁRDENAS	MEOQUI
11	DELICIAS	DELICIAS	27	SAN FCO. DEL ORO	SAN FCO. DEL ORO	11	NAICA	SAUCILLO
12	GRAN MORELOS	GRAN MORELOS	28	SANTA BÁRBARA	SANTA BÁRBARA	12	PORFIRIO PARRA	GUADALUPE
13	GUACHOCHI	GUACHOCHI	29	SANTA ISABEL	SANTA ISABEL	13	PUEBLITO DE ALTENDE	ALTENDE
14	GUADALUPE D.B.	GUADALUPE	30	SAUCILLO	SAUCILLO	14	PUERTO PALOMAS	ASCENSIÓN
15	GUERRERO	GUERRERO				15	RICARDO FLORES MACÓN	BUENAVENTURA
16	HIDALGO DEL PARRAL	HIDALGO DEL PARRAL				16	SAN JUANITO	BOCOYNA
						17	ADOLFO LÓPEZ MATEOS	GUERRERO

Con lo anterior daría por terminada mi intervención en este punto del Orden del Día.

Acto seguido, y luego de haber tomado en cuenta todos y cada uno de los comentarios que externaron los consejeros que así fue su deseo hacerlo, quisiera ver si hay algún otro comentario al respecto de este punto por parte de alguno de los Consejeros. No habiendo más, doy cuenta Sr. Presidente que no se presentan más comentarios por parte de ningún Consejero, y por ello les pediríamos entonces si están ustedes de acuerdo en aprobar este punto del Orden del Día, la aprobación del Acuerdo de Definición de Circunscripción Territorial (Zona Servida) donde prestan el servicio de agua potable, alcantarillado sanitario, saneamiento de aguas residuales y disposición final de lodos de diversas **JMAS** y **JRAS** en el Estado de Chihuahua, en los términos en que fue expuesto en el desarrollo de este punto, que nos lo hagan saber en este momento emitiendo su voto de la manera acostumbrada, es decir levantando su mano o mediante el sistema electrónico de votación que tenemos para ese fin, para realizar la contabilidad correspondiente, quienes proceden a emitir el siguiente:

## **ACUERDO**

**PRIMERO.** Al desahogo del citado punto del Orden del Día, recayó el siguiente:

***Acuerdo número 06/Ordinario/2025: Los señores Consejeros, de conformidad con lo que señalan los artículos 10, 13 BIS Fracción XVII, 15 BIS Fracción XI; 18, y 22 Fracción I, todos de la Ley del Agua del Estado de Chihuahua, aprueban por unanimidad de votos la emisión del Acuerdo de Definición de Circunscripción Territorial (Zona Servida) donde prestan el servicio de agua potable, alcantarillado sanitario, saneamiento de aguas residuales y disposición final de lodos de 30 Juntas Municipales de Agua y Saneamiento y de 17 Juntas Rurales de Agua y Saneamiento en el Estado de Chihuahua, que a continuación se mencionan:***

### **Juntas Municipales de Agua y Saneamiento de:**

- |                  |                      |                        |
|------------------|----------------------|------------------------|
| • Ahumada        | • Delicias           | • Matamoros            |
| • Aldama         | • Gran Morelos       | • Meoqui               |
| • Allende        | • Guachochi          | • Nuevo Casas Grandes  |
| • Aquiles Serdán | • Guadalupe D.B.     | • Ojinaga              |
| • Ascensión      | • Guerrero           | • Práxedes G. Guerrero |
| • Balleza        | • Hidalgo del Parral | • Rosales              |
| • Buenaventura   | • Ignacio Zaragoza   | • San Fco. Del Oro     |
| • Camargo        | • Jiménez            | • Santa Bárbara        |
| • Casas Grandes  | • Villa López        | • Santa Isabel         |
| • Cuauhtémoc     | • Madera             | • Saucillo             |

### **Juntas Rurales de Agua y Saneamiento de:**

- |                      |                      |                        |
|----------------------|----------------------|------------------------|
| • Álvaro Obregón     | • Ejido Constitución | • Pueblito de Allende  |
| • Anáhuac            | • El Porvenir        | • Puerto Palomas       |
| • Benito Juárez      | • El Terrero         | • Ricardo Flores Magón |
| • Colonia Hidalgo    | • Lázaro Cárdenas    | • San Juanito          |
| • Congregación Ortiz | • Naica              | • Adolfo López Mateos  |
| • Creel              | • Porfirio Parra     |                        |

***En los términos en que fue expuesto, y hasta que surja publicación que modifique este acuerdo, de tal manera, se instruye al Director Ejecutivo para que por su conducto se envíe este acuerdo con sus respectivos anexos y se publiquen en el Periódico Oficial del Estado.***



**SEGUNDO.** Se autoriza y se firma la presente constancia de conformidad con el artículo 17, fracción IV, de la Ley del Agua del Estado de Chihuahua, para los efectos legales a los que haya lugar.

Chihuahua, Chih., a 21 de febrero del año 2025

**JUNTA CENTRAL DE AGUA Y SANEAMIENTO DEL ESTADO DE CHIHUAHUA**



**Mtro. Roberto Anaya Moreno**  
**Secretario del Consejo de Administración**



La presente hoja, forma parte del documento denominado Constancia de la I Sesión Ordinaria del 2025 del Consejo de Administración de la Junta Central de Agua y Saneamiento del Estado de Chihuahua, que tuvo verificativo el día 20 de febrero del año 2025.

**La zona servida por parte de la Junta Municipal de Agua y Saneamiento de Ahumada, Chihuahua, comprende los siguientes polígonos, con claves "CVEGEO" del INEGI, y se colocan las localidades colindantes:**

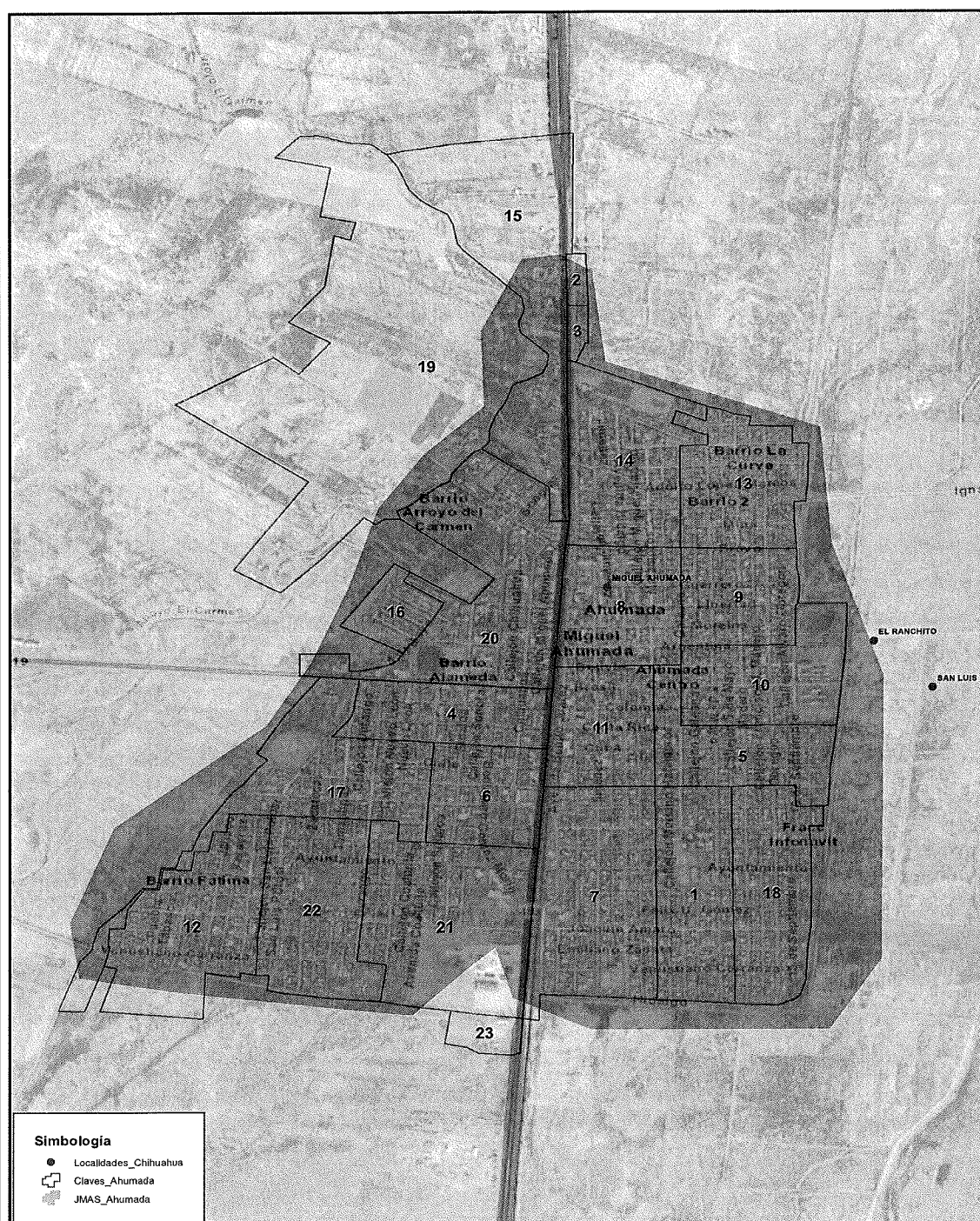
Polígono	Clave "CVEGEO"	Colinda con:
1	800100013155	Polígono 7, 18, 5 y 11.
2	800100013193	Polígono 15 y 3.
3	800100013206	Polígono 2, 15 y 14.
4	800100011680	Polígono 20, 17, 6 y 11.
5	800100011708	Polígono 10, 8, 11, 7, 1 y 18.
6	800100011727	Polígono 4, 11, 7, 21 y 17.
7	800100013140	Polígono 1, 5, 11, 6, 21 y 23.
8	800100011657	Polígono 14, 13, 9, 10, 5, 11 y 20.
9	800100011661	Miguel Ahumada, Polígono 13, 14, 8 y 10.
10	800100011676	El Ranchito, San Luis, Polígono 9, 8 y 5.
11	800100011695	Miguel Ahumada, Polígono 5, 1, 7, 6, 4, 20 y 8
12	800100013225	Polígono 17 y 22.
13	800100011638	Miguel Ahumada, Polígono 14, 8 y 9.
14	800100011623	Miguel Ahumada, Polígono 3, 15, 20, 8, 9 y 13.
15	800100013174	Polígono 20, 14, 3, 2 y 19.
16	080010001323A	Polígono 20.
17	800100013117	Polígono 20, 4, 6, 21, 22 y 12.
18	080010001316A	Polígono 1 y 5.
19	800100013259	Polígono 20 y 15.
20	800100011642	Polígono 17, 4, 11, 8, 14, 15 y 16.
21	800100013136	Polígono 23, 7, 6, 17 y 22.
22	800100013210	Polígono 21, 17, y 12.
23	800100013189	Polígono 7 y 21.

#### SE ANEXA MAPA DE LOCALIZACIÓN

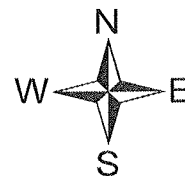
Como se puede observar en el mapa, la línea negra delimita los polígonos de la zona urbana, según el INEGI 2017. En cada uno de ellos, hay un número que indica a qué polígono corresponde. En la tabla de simbología, se coloca al frente de cada número de polígono la clave correspondiente, y, en color morado, se visualiza la mancha urbana, conforme a imágenes satelitales actualizadas el 11 de enero de 2024.



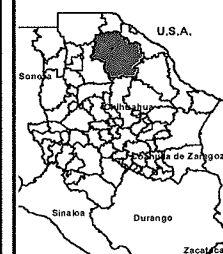
# MANCHA URBANA: JMAS AHUMADA



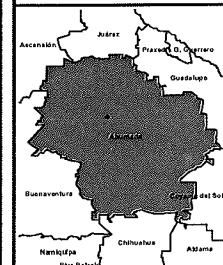
NORTE



LOCALIZACIÓN



LOCALIZACIÓN



ESCALA

0 0.125 0.25 0.5 Km

PROYECTO

JMAS Ahumada

GENERALES

Fecha:  
17/01/2025

Dibujo:  
Ing. Josselin Portugal Robles

Sistema de Coordenadas:  
GCS WGS 1984



**GOBIERNO  
DEL ESTADO  
DE CHIHUAHUA**



**JUNTA CENTRAL  
DE AGUA Y SANEAMIENTO  
DEL ESTADO DE CHIHUAHUA**

Mtro. María Mata Carrasco  
Director Ejecutivo

Ing. Jesús Yovanki De Los Santos Ortega  
Subdirector de Infraestructura Hidráulica

Ing. Ramsés Miguel Iván López Mendoza  
Director Técnico

Ing. Luis Ignacio Prieto Armendáriz  
Departamento de Estudios y Proyectos  
de Agua Potable y Alcantarillado



**La zona servida por parte de la Junta Municipal de Agua y Saneamiento de Aldama, Chihuahua, comprende los siguientes polígonos, con claves "CVEGEO" del INEGI, y se colocan las localidades colindantes:**

Polígono	Clave "CVEGEO"	Colinda con:
1	800200010961	El Revire, Polígono 16, 15, 22 y 9.
2	800200010980	Juan Aldama, Polígono 3, 4, 7, 24, 16 y 15.
3	800200011014	Polígono 37, 5, 30, 4, 2 y 15.
4	800200011029	Juan Aldama, Polígono 3, 5, 30, 27, 26, 7 y 2.
5	800200011955	Polígono 37, 30 y 3.
6	800200011974	Polígono 20, 37, 10, 19, 29, 8 y 11.
7	800200012012	Polígono 24, 2, 4, 26 y 21.
8	800200012027	Polígono 11, 6, 29 y 31.
9	800200012084	Granja López, El Revire, Suerte número 10, Polígono 14, 22, 1 y 16.
10	800200011885	Polígono 37, 15, 34, 19 y 6.
11	800200012050	Polígono 6, 8 y 31.
12	800200012205	Polígono 25 y 33.
13	800200012169	Polígono 14.
14	800200012120	Polígono 9 y 13.
15	080020001189A	Polígono 18, 34, 10, 37, 3, 2, 16, 1, 22 y 17.
16	800200010976	El Revire, Polígono 9, 1, 15, 2 y 24.
17	080020001207A	Polígono 15 y 22.
18	800200012224	Polígono 15.
19	800200012031	Polígono 29, 6, 10 y 34.
20	080020001214A	Polígono 6.
21	800200011902	Los Arcos de Piedra (El Vergel), Los Cuates, Juan Aldama, Polígono 7, 26, 32, 36 y 24.
22	800200011993	Polígono 17, 15 y 1.
23	800200011940	El Molino, Granja Arzate, Polígono 30, 27 y 32.
24	800200012008	Juan Aldama, Polígono 7, 2, 16, 36 y 21.
25	800200012101	Polígono 12, 33, 28, 29 y 31.
26	800200011921	Juan Aldama, Polígono 7, 4, 27, 32 y 21.
27	800200011936	Polígono 23, 32, 26, 4 y 30.
28	800200012116	Polígono 29, 33 y 25.

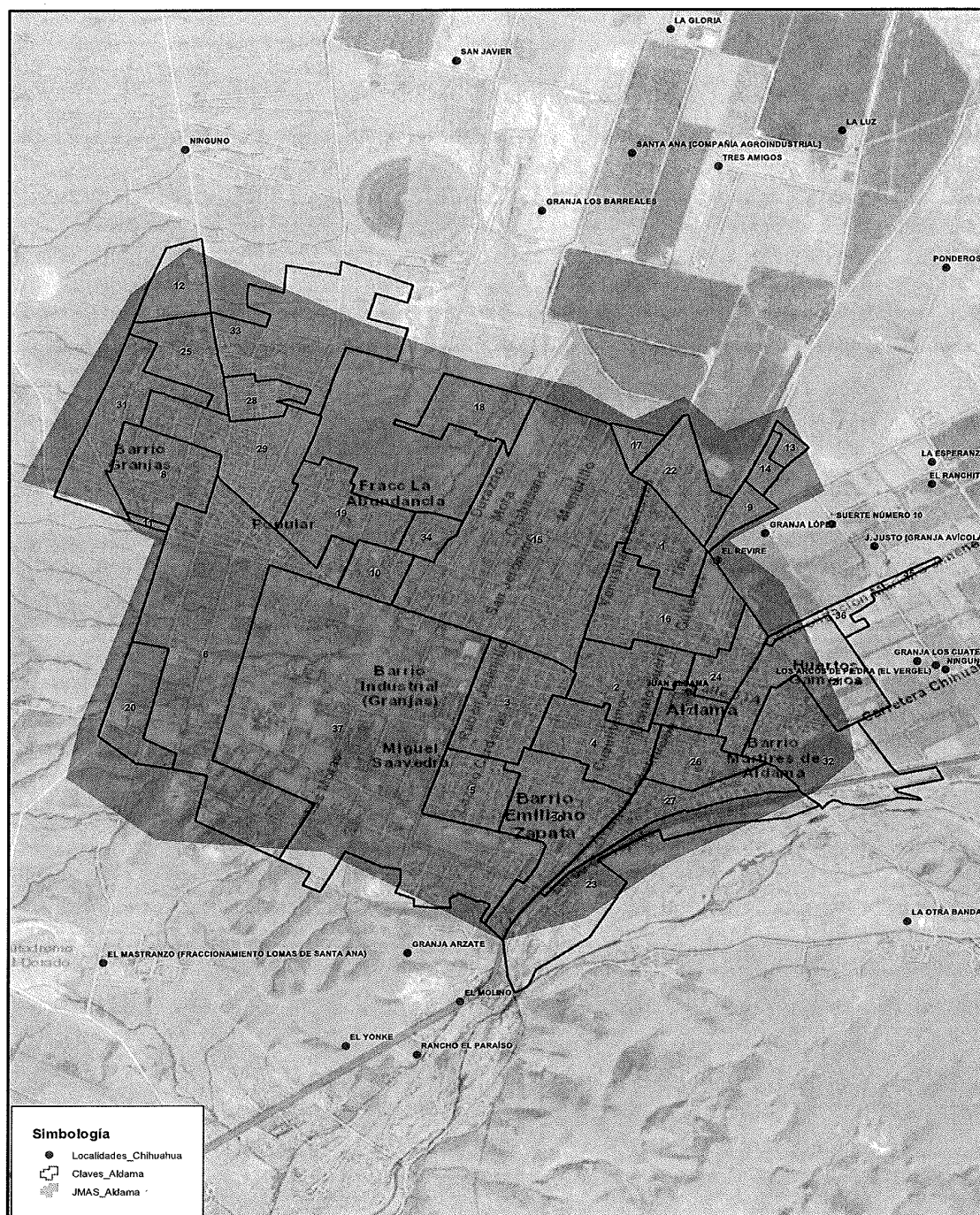
Polígono	Clave "CVEGEO"	Colinda con:
29	800200012065	Polígono 6, 19, 33, 28, 25, 31 y 8.
30	800200011048	Granja Arzate, Polígono 23, 27, 4, 3, 5 y 37.
31	800200012046	Polígono 11, 8, 29 y 25.
32	800200011917	Polígono 21, 26, 27 y 23.
33	800200012154	Polígono 12, 25, 28 y 29.
34	800200011989	Polígono 19, 10 y 15.
35	800200012135	J. Justo (Granja Avícola) y Polígono 36.
36	800200012099	Granja Los Cuates, J. Justo (Granja Avícola), Polígono 35, 21 y 24.
37	080020001196A	Granja Arzate, Polígono 30, 5, 3, 15, 10 y 6.

### SE ANEXA MAPA DE LOCALIZACIÓN

Como se puede observar en el mapa, la línea negra delimita los polígonos de la zona urbana, según el INEGI 2017. En cada uno de ellos, hay un número que indica a qué polígono corresponde. En la tabla de simbología, se coloca al frente de cada número de polígono la clave correspondiente, y, en color morado, se visualiza la mancha urbana, conforme a imágenes satelitales actualizadas el 11 de enero de 2024.




# MANCHA URBANA: JMAS ALDAMA



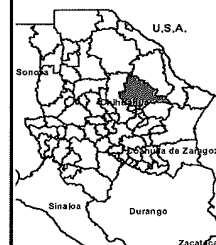
## Simbología

- Localidades Chihuahua
- ✚ Claves Aldama
- JMAS Aldama

## NORTE



## LOCALIZACIÓN



## LOCALIZACIÓN



## ESCALA

0 0.225 0.45 0.9 Km

## PROYECTO

JMAS Aldama

## GENERALES

Fecha:  
17/01/2025

Dibujo:  
Ing. Josselin Portugal Robles

Sistema de Coordenadas:  
GCS WGS 1984



**GOBIERNO  
DEL ESTADO  
DE CHIHUAHUA**



**JUNTA CENTRAL  
DE AGUA Y SANEAMIENTO  
DEL ESTADO DE CHIHUAHUA**

Mtro. Mario Mata Carrasco  
Director Ejecutivo

Ing. Jesús Yovanko De Los Santos Ortega  
Subdirector de Infraestructura Hidráulica

Ing. Ramsés Miguel Iván López Mendoza  
Director Técnico

Ing. Luis Ignacio Prieto Armendáriz  
Departamento de Estudios y Proyectos  
de Agua Potable y Alcantarillado



**La zona servida por parte de la Junta Municipal de Agua y Saneamiento de Allende, Chihuahua, comprende los siguientes polígonos, con claves "CVEGEO" del INEGI, y se colocan las localidades colindantes:**

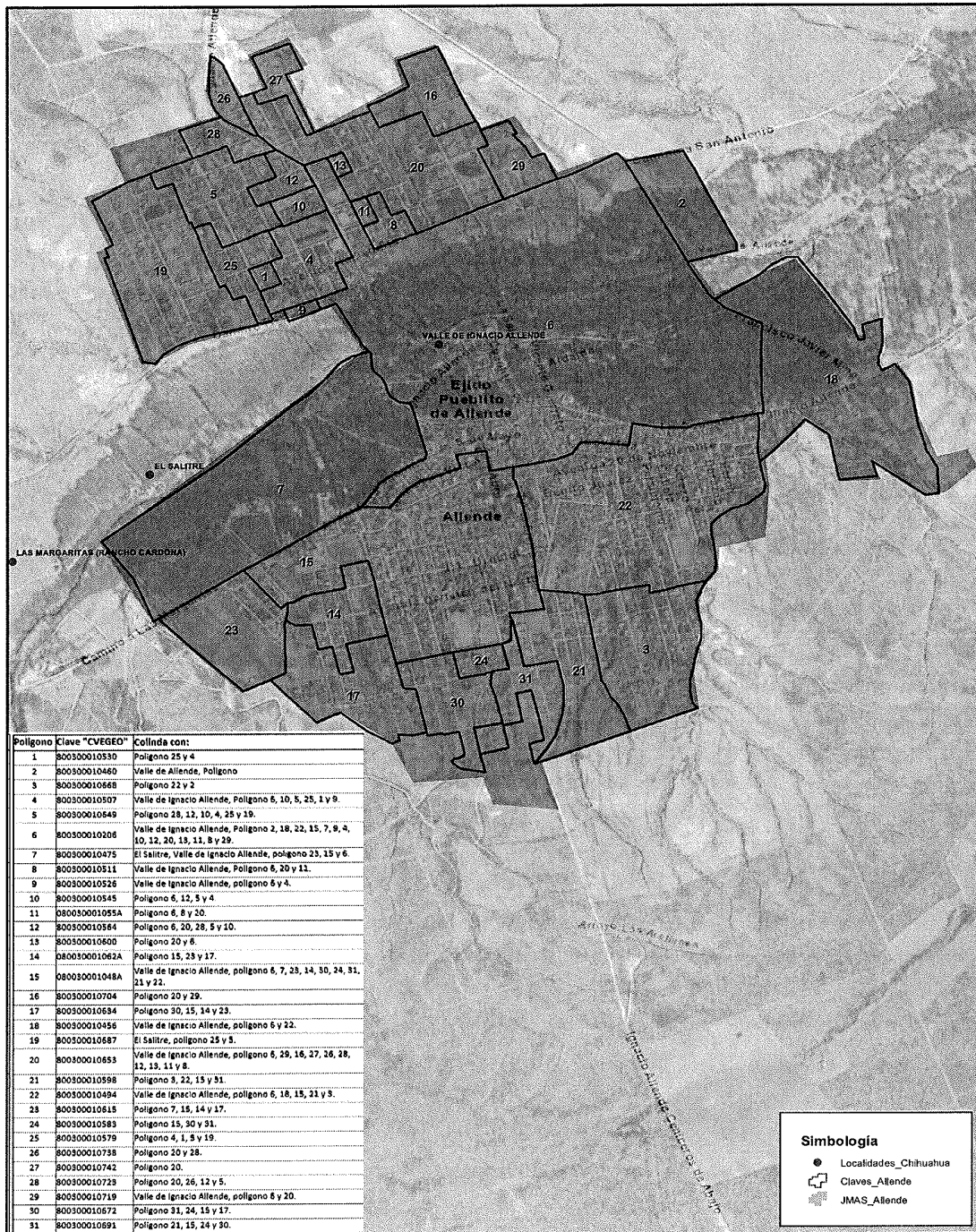
Polígono	Clave "CVEGEO"	Colinda con:
1	800300010530	Polígono 25 y 4
2	800300010460	Valle de Allende, Polígono
3	800300010668	Polígono 22 y 2
4	800300010507	Valle de Ignacio Allende, Polígono 6, 10, 5, 25, 1 y 9.
5	800300010649	Polígono 28, 12, 10, 4, 25 y 19.
6	800300010206	Valle de Ignacio Allende, Polígono 2, 18, 22, 15, 7, 9, 4, 10, 12, 20, 13, 11, 8 y 29.
7	800300010475	El Salitre, Valle de Ignacio Allende, Polígono 23, 15 y 6.
8	800300010511	Valle de Ignacio Allende, Polígono 6, 20 y 11.
9	800300010526	Valle de Ignacio Allende, Polígono 6 y 4.
10	800300010545	Polígono 6, 12, 5 y 4.
11	080030001055A	Polígono 6, 8 y 20.
12	800300010564	Polígono 6, 20, 28, 5 y 10.
13	800300010600	Polígono 20 y 6.
14	080030001062A	Polígono 15, 23 y 17.
15	080030001048A	Valle de Ignacio Allende, Polígono 6, 7, 23, 14, 30, 24, 31, 21 y 22.
16	800300010704	Polígono 20 y 29.
17	800300010634	Polígono 30, 15, 14 y 23.
18	800300010456	Valle de Ignacio Allende, Polígono 6 y 22.
19	800300010687	El Salitre, Polígono 25 y 5.
20	800300010653	Valle de Ignacio Allende, Polígono 6, 29, 16, 27, 26, 28, 12, 13, 11 y 8.
21	800300010598	Polígono 3, 22, 15 y 31.
22	800300010494	Valle de Ignacio Allende, Polígono 6, 18, 15, 21 y 3.
23	800300010615	Polígono 7, 15, 14 y 17.
24	800300010583	Polígono 15, 30 y 31.
25	800300010579	Polígono 4, 1, 5 y 19.
26	800300010738	Polígono 20 y 28.
27	800300010742	Polígono 20.
28	800300010723	Polígono 20, 26, 12 y 5.
29	800300010719	Valle de Ignacio Allende, Polígono 6 y 20.
30	800300010672	Polígono 31, 24, 15 y 17.
31	800300010691	Polígono 21, 15, 24 y 30.

**SE ANEXA MAPA DE LOCALIZACIÓN**

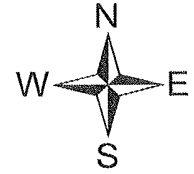
Como se puede observar en el mapa, la línea negra delimita los polígonos de la zona urbana, según el INEGI 2017. En cada uno de ellos, hay un número que indica a qué polígono corresponde. En la tabla de simbología, se coloca al frente de cada número de polígono la clave correspondiente, y, en color morado, se visualiza la mancha urbana, conforme a imágenes satelitales actualizadas el 11 de enero de 2024.



# MANCHA URBANA: JMAS ALLENDE



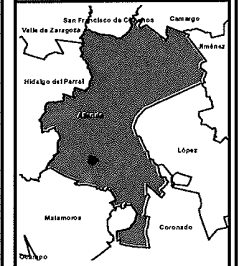
NORTE




LOCALIZACIÓN



LOCALIZACIÓN



ESCALA



PROYECTO

JMAS Allende

GENERALES

Fecha:  
17/01/2025Dibujo:  
Ing. Josselin Portugal RoblesSistema de Coordenadas:  
GCS WGS 1984

**GOBIERNO  
DEL ESTADO  
DE CHIHUAHUA**



**JUNTA CENTRAL  
DE AGUA Y SANEAMIENTO  
DEL ESTADO DE CHIHUAHUA**

Mtro. Mario Mota Carrasco  
Director Ejecutivo

Ing. Jesús Yovanko De Los Santos Ortega  
Subdirector de Infraestructura Hidráulica

Ing. Ramsés Miguel Iván López Mendoza  
Director Técnico

Ing. Luis Ignacio Prieto Armendáriz  
Departamento de Estudios y Proyectos  
de Agua Potable y Alcantarillado



**La zona servida por parte de la Junta Municipal de Agua y Saneamiento de Aquiles Serdán, comprende los siguientes polígonos, con claves "CVEGEO" del INEGI, y se colocan las localidades colindantes:**

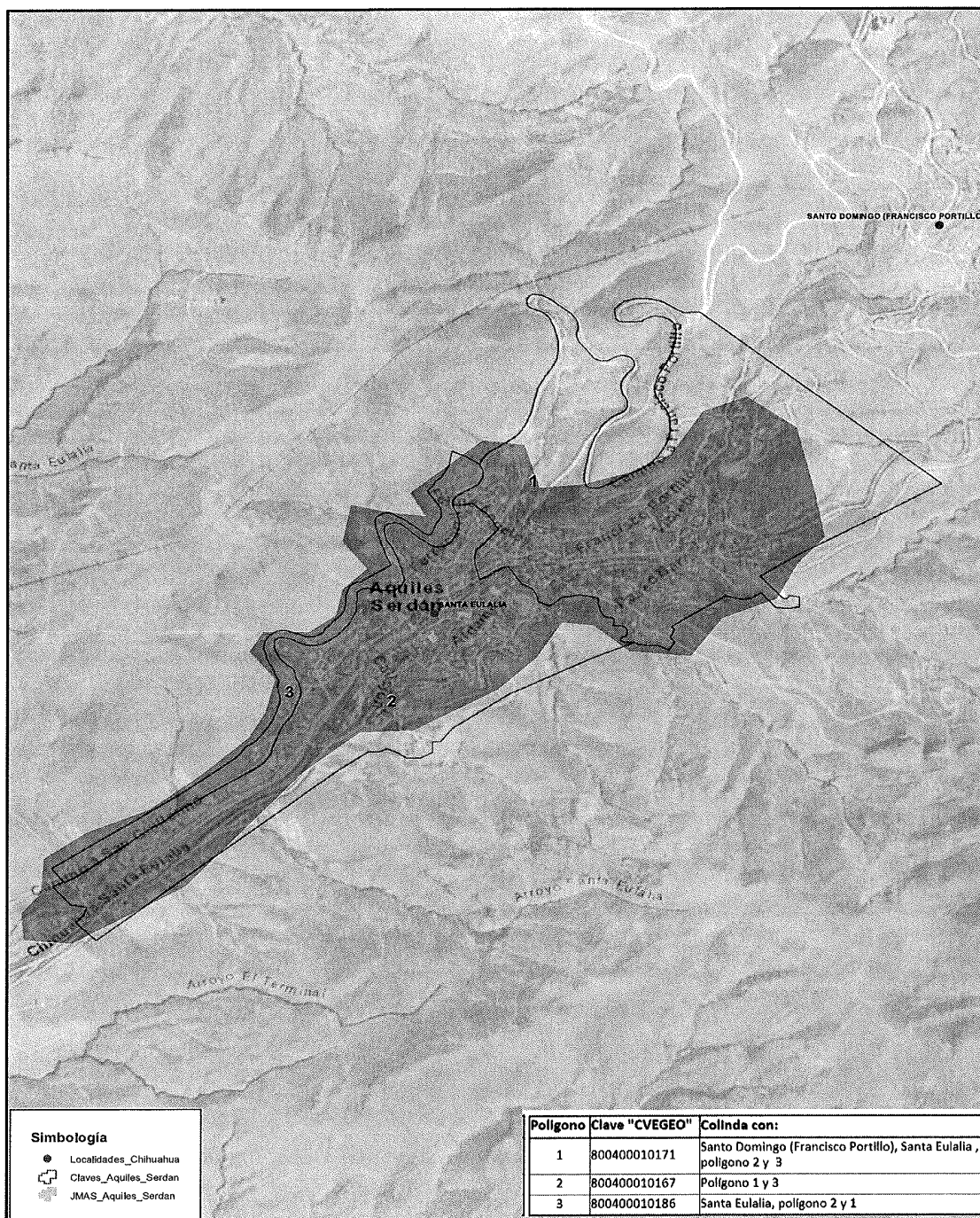
Polígono	Clave "CVEGEO"	Colinda con:
1	800400010171	Santo Domingo (Francisco Portillo), Santa Eulalia, Polígono 2 y 3
2	800400010167	Polígono 1 y 3
3	800400010186	Santa Eulalia, Polígono 2 y 1

#### **SE ANEXA MAPA DE LOCALIZACIÓN**


Como se puede observar en el mapa, la línea negra delimita los polígonos de la zona urbana, según el INEGI 2017. En cada uno de ellos, hay un número que indica a qué polígono corresponde. En la tabla de simbología, se coloca al frente de cada número de polígono la clave correspondiente, y, en color morado, se visualiza la mancha urbana, conforme a imágenes satelitales actualizadas el 11 de enero de 2024.



# MANCHA URBANA: JMAS AQUILES SERDÁN



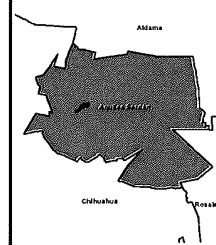
NORTE



LOCALIZACIÓN



LOCALIZACIÓN



ESCALA

0 0.1 0.2 0.4 Km

PROYECTO

JMAS Aquiles Serdán

GENERALES

Fecha:  
17/01/2025Dibujo:  
Ing. Josselin Portugal RoblesSistema de Coordenadas:  
GCS WGS 1984

**GOBIERNO  
DEL ESTADO  
DE CHIHUAHUA**



JUNTA CENTRAL  
DE AGUA Y SANEAMIENTO  
DEL ESTADO DE CHIHUAHUA

Mtro. Mario Mata Carrasco  
Director Ejecutivo

Ing. Jesús Yovánko De Los Santos Ortega  
Subdirector de Infraestructura Hidráulica

Ing. Ramsés Miguel Iván López Mendoza  
Director Técnico

Ing. Luis Ignacio Prieto Armendáriz  
Departamento de Estudios y Proyectos  
de Agua Potable y Alcantarillado



**La zona servida por parte de la Junta Municipal de Agua y Saneamiento de Ascensión, Chihuahua, comprende los siguientes polígonos, con claves "CVEGEO" del INEGI, y se colocan las localidades colindantes:**

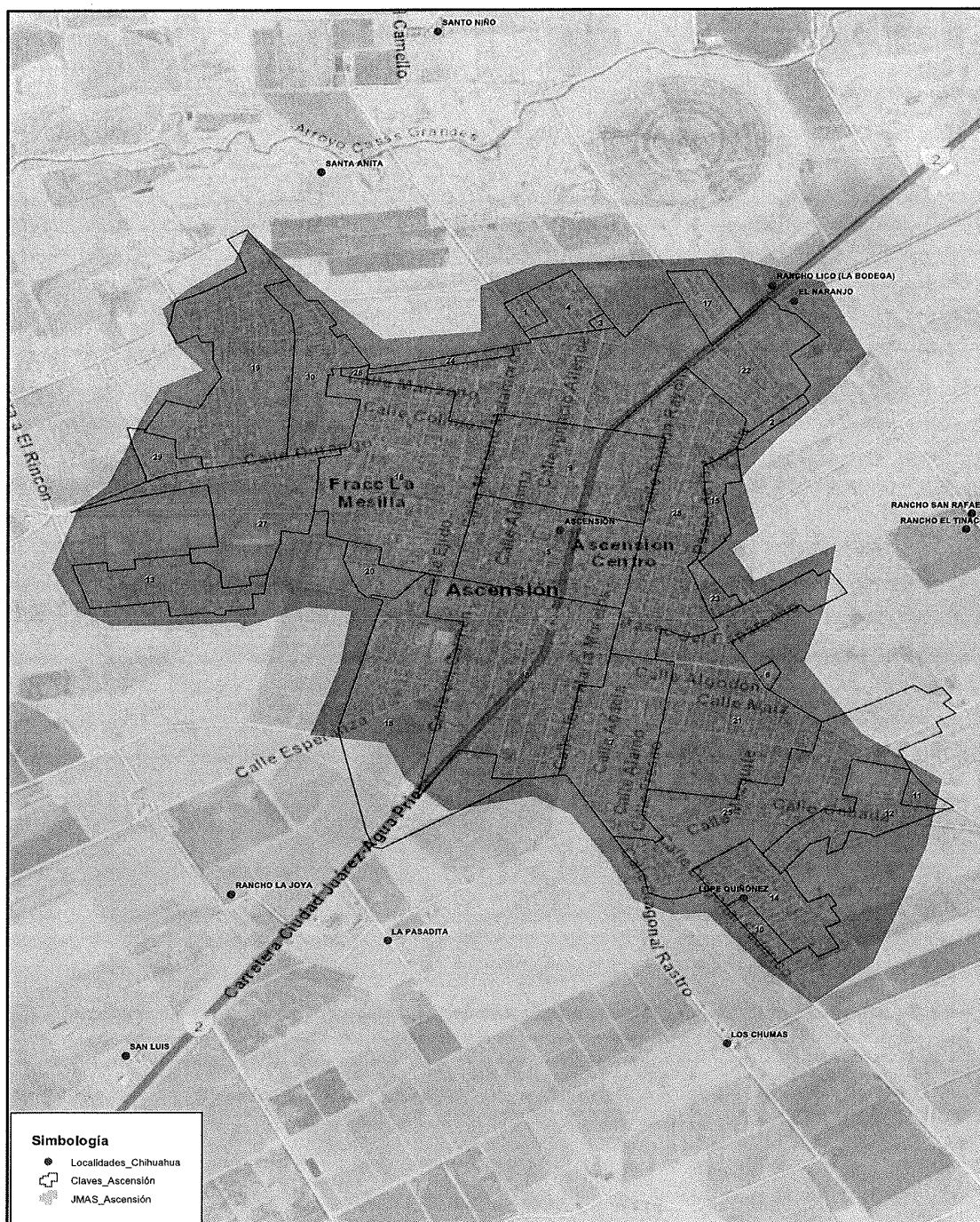
Polígono	Clave "CVEGEO"	Colinda con:
1	800500012777	Polígono4
2	800500012743	Polígono22, 28 y 15.
3	800500012508	Polígono4 y 22.
4	800500012601	Polígono1, 22 y 3.
5	800500012387	Polígono9, 16, 8 y 28.
6	800500012616	Polígono21
7	800500012419	Polígono25, 21, 28 y 8.
8	800500011321	Polígono7, 28, 5, 16 y 18.
9	800500012372	Ascensión, Polígono5, 28, 22 y 16.
10	800500012813	Lupe Quiñónez, Los Chumas y Polígono14.
11	800500012828	Polígono12 y 25.
12	800500012739	Polígono11, 25 y 14.
13	800500010056	Polígono27.
14	800500012809	Lupe Quiñónez y Polígono10.
15	800500012476	Polígono2, 28 y 23.
16	800500012404	Ascensión, Polígono5, 22, 26, 30, 27, 20, 18, 8 y 9.
17	800500012832	Rancho Lico (La Bodega), Polígono22.
18	800500012300	Rancho la Joyita, La Pasadita, Polígono8, 16 y 20.
19	800500012762	Polígono29, 27 y 30.
20	800500012781	Polígono18 y 16.
21	800500012423	Polígono25, 6, 23, 28, y 7.
22	800500012391	Rancho Lico (La Bodega), El Naranjo, Polígono17, 3, 4, 24, 16, 9, 28 y 2.
23	800500012480	Polígono15, 28 y 21.
24	800500012654	Polígono22 y 26.
25	800500012368	Polígono14, 12, 11, 21 y 7.
26	800500012495	Polígono30, 16, 22 y 24.
27	800500012669	Polígono13, 16, 30, 19 y 29.
28	800500011317	Ascensión, Polígono5, 8, 7, 21, 23, 15, 2, 22 y 9.
29	800500012758	Polígono27 y 19.
30	800500012724	Polígono19, 27, 16 y 26.

**SE ANEXA MAPA DE LOCALIZACIÓN**

Como se puede observar en el mapa, la línea negra delimita los polígonos de la zona urbana, según el INEGI 2017. En cada uno de ellos, hay un número que indica a qué polígono corresponde. En la tabla de simbología, se coloca al frente de cada número de polígono la clave correspondiente, y, en color morado, se visualiza la mancha urbana, conforme a imágenes satelitales actualizadas el 11 de enero de 2024.




# MANCHA URBANA: JMAS ASCENSIÓN



## Simbología

- Localidades Chihuahua
- Claves Ascensión
- JMAS Ascensión

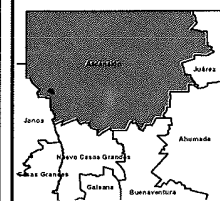
## NORTE




## LOCALIZACIÓN



## LOCALIZACIÓN



## ESCALA



## PROYECTO

JMAS Ascensión

## GENERALES

Fecha:  
17/01/2025

Dibujo:  
Ing. Josselin Portugal Robles

Sistema de Coordenadas:  
GCS WGS 1984



**GOBIERNO  
DEL ESTADO  
DE CHIHUAHUA**



**JUNTA CENTRAL  
DE AGUA Y SANEAMIENTO  
DEL ESTADO DE CHIHUAHUA**

Mtro. Mario Mata Carrasco  
Director Ejecutivo

Ing. Jesús Yovanko De Los Santos Ortega  
Subdirector de Infraestructura Hidráulica

Ing. Ramsés Miguel Iván López Mendoza  
Director Técnico

Ing. Luis Ignacio Prieto Armendáriz  
Departamento de Estudios y Proyectos  
de Agua Potable y Alcantarillado



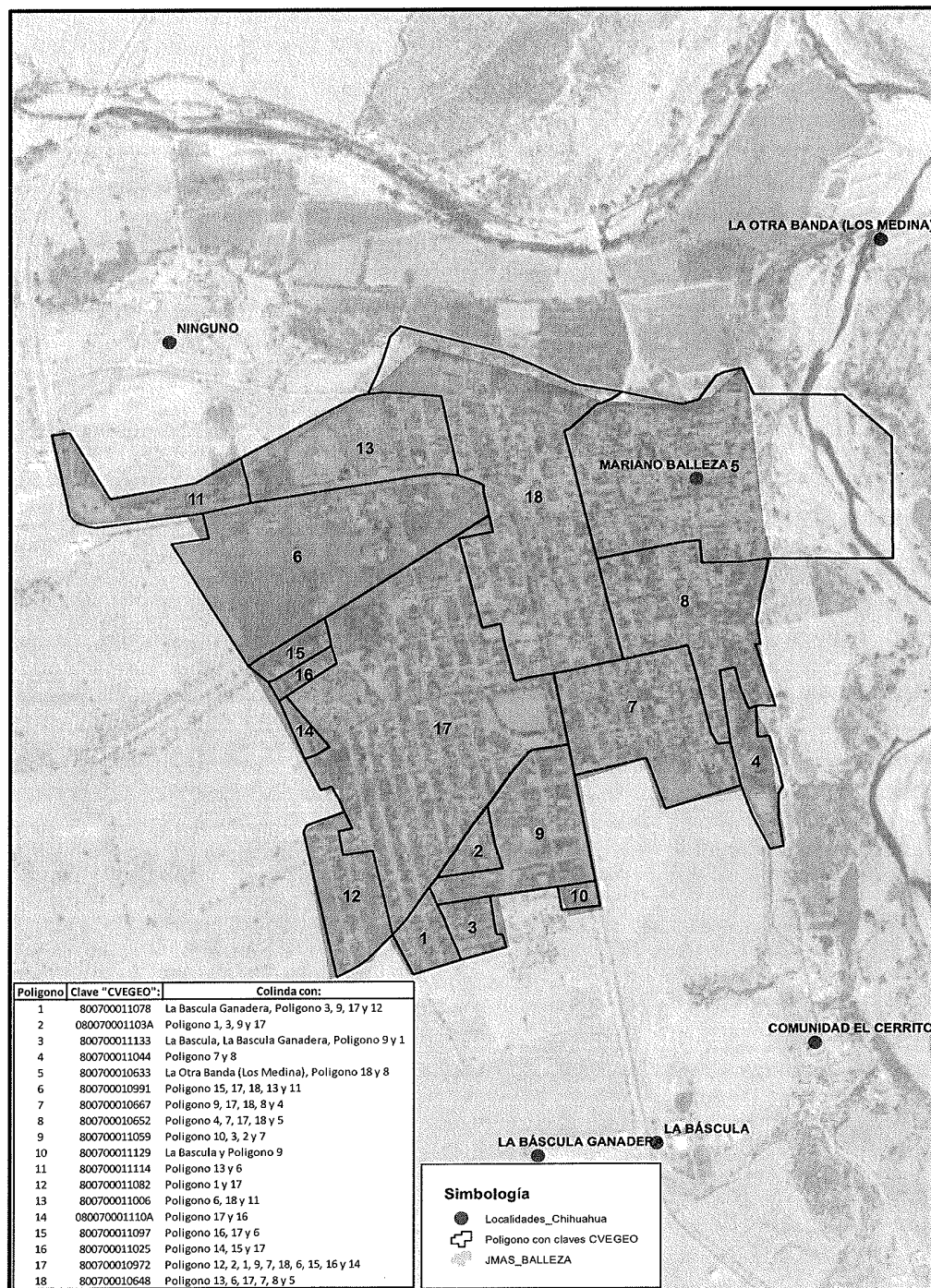
**La zona servida por parte de la Junta Municipal de Agua y Saneamiento de Balleza, Chihuahua, comprende los siguientes polígonos, con claves "CVEGEO" del INEGI, y se colocan las localidades colindantes:**

Polígono	Clave "CVEGEO":	Colinda con:
1	800700011078	La Bascula Ganadera, Polígono 3, 9, 17 y 12
2	080070001103A	Polígono 1, 3, 9 y 17
3	800700011133	La Bascula, La Bascula Ganadera, Polígono 9 y 1
4	800700011044	Polígono 7 y 8
5	800700010633	La Otra Banda (Los Medina), Polígono 18 y 8
6	800700010991	Polígono 15, 17, 18, 13 y 11
7	800700010667	Polígono 9, 17, 18, 8 y 4
8	800700010652	Polígono 4, 7, 17, 18 y 5
9	800700011059	Polígono 10, 3, 2 y 7
10	800700011129	La Bascula y Polígono 9
11	800700011114	Polígono 13 y 6
12	800700011082	Polígono 1 y 17
13	800700011006	Polígono 6, 18 y 11
14	080070001110A	Polígono 17 y 16
15	800700011097	Polígono 16, 17 y 6
16	800700011025	Polígono 14, 15 y 17
17	800700010972	Polígono 12, 2, 1, 9, 7, 18, 6, 15, 16 y 14
18	800700010648	Polígono 13, 6, 17, 7, 8 y 5

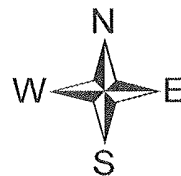
#### SE ANEXA MAPA DE LOCALIZACIÓN

Como se puede observar en el mapa, la línea negra delimita los polígonos de la zona urbana, según el INEGI 2017. En cada uno de ellos, hay un número que indica a qué polígono corresponde. En la tabla de simbología, se coloca al frente de cada número de polígono la clave correspondiente, y, en color morado, se visualiza la mancha urbana, conforme a imágenes satelitales actualizadas el 11 de enero de 2024.

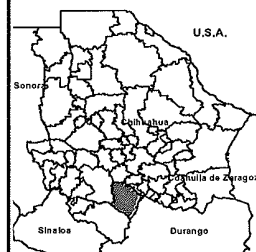
# MANCHA URBANA: JMAS BALLEZA



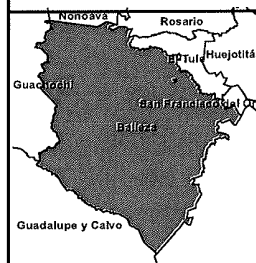
NORTE




LOCALIZACIÓN



LOCALIZACIÓN



ESCALA



PROYECTO

JMAS Balleza

GENERALES

Fecha: 17/01/2025

Dibujo:  
Ing. Josselin Portugal Robles

Sistema de Coordenadas:  
GCS WGS 1984



**GOBIERNO  
DEL ESTADO  
DE CHIHUAHUA**



**JUNTA CENTRAL  
DE AGUA Y SANEAMIENTO  
DEL ESTADO DE CHIHUAHUA**

Mtro. Mario Mata Cerrasco  
Director Ejecutivo

Ing. Jesús Yovanko De Los Santos Ortega  
Subdirector de Infraestructura Hidráulica

Ing. Ramsés Miguel Iván López Mendoza  
Director Técnico

Ing. Luis Ignacio Prieto Armendáriz  
Departamento de Estudios y Proyectos  
de Agua Potable y Alcantarillado



**La zona servida por parte de la Junta Municipal de Agua y Saneamiento de Buenaventura, Chihuahua, comprende los siguientes polígonos, con claves "CVEGEO" del INEGI, y se colocan las localidades colindantes:**

Polígono	Clave "CVEGEO"	Colinda con:
1	080100001086A	Polígono 32, 23 y 27.
2	801000010925	San Buenaventura, Polígono 26, 23, 11, 12 y 3.
3	080100001093A	Santa María (corrales), San Buenaventura, Polígono 26, 27, 2, 12, 4, 5 y 7.
4	801000010959	Polígono 5, 21, 17, 25, 11, 12 y 3.
5	801000010963	El Tarahumara, El Menór (Rancho de Chumel), Polígono 20, 21, 4, 3 y 7.
6	080100001182A	Polígono 21.
7	801000011849	Santa María (corrales), El Tarahumar, Polígono 5 y 3.
8	801000011868	Polígono 28, 9 y 10.
9	801000011872	Polígono 28, 8 y 10.
10	801000011779	Polígono 9, 8, 31 y 28.
11	801000010893	San Buenaventura, Polígono 26, 23, 25, 17, 4, 12 y 2.
12	801000010944	Polígono 4, 11, 2 y 3.
13	801000012086	Polígono 28, 29 y 15.
14	801000011938	Polígono 19, 31, 24, 22 y 28.
15	801000011800	Polígono 31, 16, 18, 13, 29 y 30.
16	801000011730	Polígono 31, 25, 17, 18 y 15.
17	801000011726	Polígono 16, 25, 11, 4, 21 y 18.
18	801000011815	Polígono 21, 17, 16 y 15.
19	801000011783	Polígono 28, 10, 31, 24 y 14.
20	801000011834	Polígono 5 y 21.
21	801000010978	Polígono 6, 20, 5, 4, 17 y 18.
22	801000012071	Polígono 29, 28, 14, 24 y 30.
23	801000010889	San Buenaventura, Polígono 26, 11, 25, 32, 27 y 1.
24	801000011887	Polígono 14, 19, 31, 30 y 22.
25	801000010906	Polígono 17, 16, 31, 32, 23 y 11.
26	801000010910	Polígono 3, 2, 11, 23 y 27.

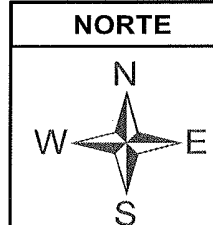
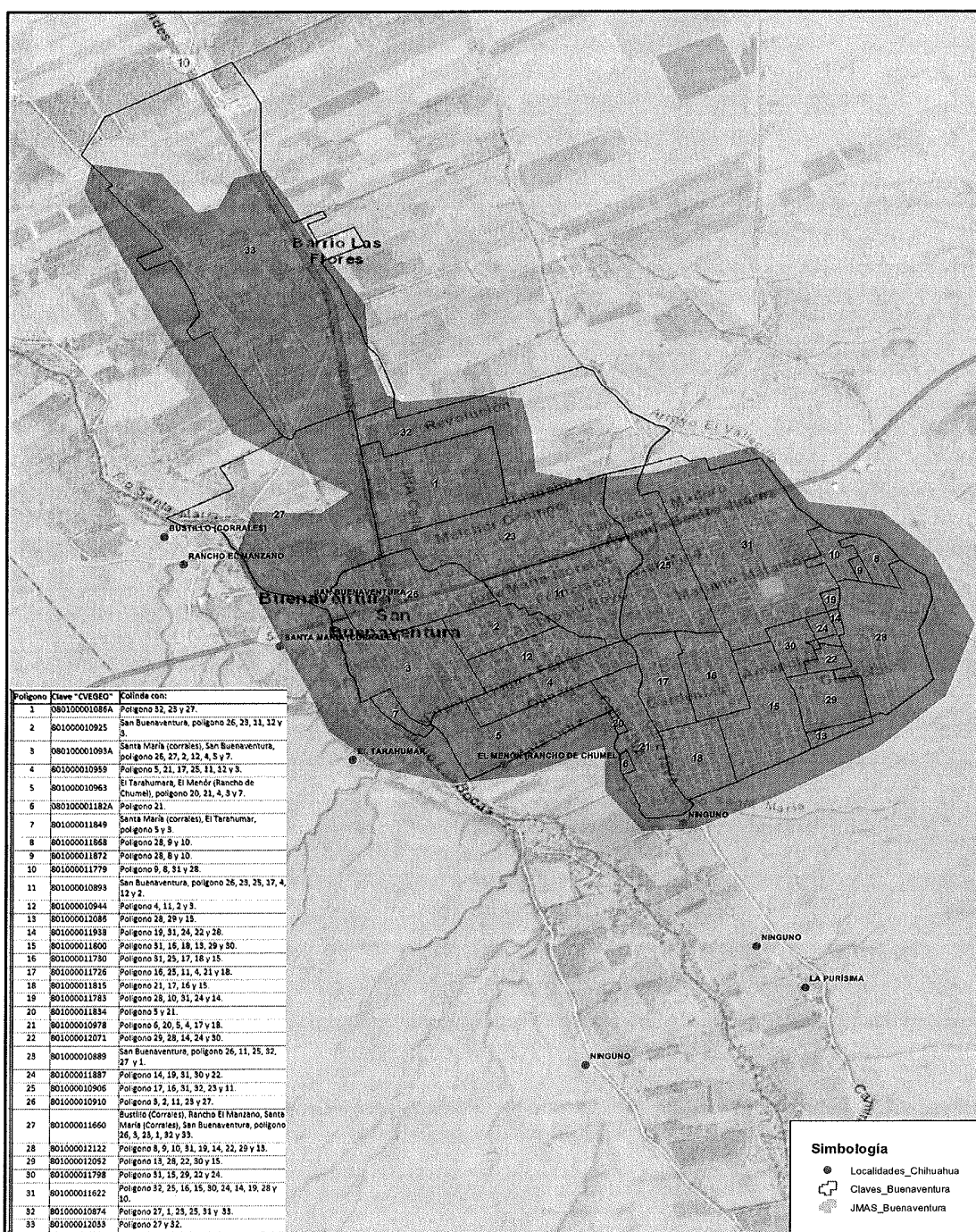
Polígono	Clave "CVEGEO"	Colinda con:
27	801000011660	Bustillo (Corrales), Rancho El Manzano, Santa María (Corrales), San Buenaventura, Polígono 26, 3, 23, 1, 32 y 33.
28	801000012122	Polígono 8, 9, 10, 31, 19, 14, 22, 29 y 13.
29	801000012052	Polígono 13, 28, 22, 30 y 15.
30	801000011798	Polígono 31, 15, 29, 22 y 24.
31	801000011622	Polígono 32, 25, 16, 15, 30, 24, 14, 19, 28 y 10.
32	801000010874	Polígono 27, 1, 23, 25, 31 y 33.
33	801000012033	Polígono 27 y 32.

#### SE ANEXA MAPA DE LOCALIZACIÓN

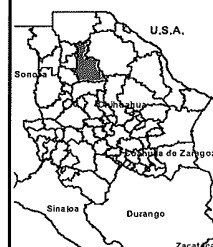
Como se puede observar en el mapa, la línea negra delimita los polígonos de la zona urbana, según el INEGI 2017. En cada uno de ellos, hay un número que indica a qué polígono corresponde. En la tabla de simbología, se coloca al frente de cada número de polígono la clave correspondiente, y, en color morado, se visualiza la mancha urbana, conforme a imágenes satelitales actualizadas el 11 de enero de 2024.



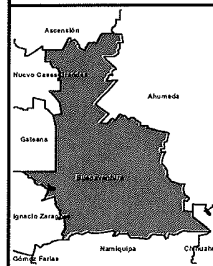
# MANCHA URBANA: JMAS BUENAVENTURA




## LOCALIZACIÓN



## LOCALIZACIÓN



## ESCALA



## PROYECTO

JMAS BUENAVENTURA

## GENERALES

Fecha:  
17/01/2025

Dibujo:  
Ing. Josselin Portugal Robles

Sistema de Coordenadas:  
GCS WGS 1984

### Simbología

- Localidades, Chihuahua
- Claves, Buena Ventura
- JMAS, Buena Ventura



**GOBIERNO  
DEL ESTADO  
DE CHIHUAHUA**



**JUNTA CENTRAL  
DE AGUA Y SANEAMIENTO  
DEL ESTADO DE CHIHUAHUA**

Mtro. Mario Mata Carrasco  
Director Ejecutivo

Ing. Jesús Yovanko De los Santos Ortega  
Subdirector de Infraestructura Hídrica

Ing. Ramsés Miguel Iván López Mendoza  
Director Técnico

Ing. Luis Ignacio Prieto Armendáriz  
Departamento de Estudios y Proyectos  
de Agua Potable y Alcantarillado



**La zona servida por parte de la Junta Municipal de Agua y Saneamiento de Camargo, Chihuahua, comprende los siguientes polígonos, con claves "CVEGEO" del INEGI, y se colocan las localidades colindantes:**

Polígono	Clave "CVEGEO"	Colinda con:
1	801100013062	Polígono 2, 8, 6, 41, 47, 25 y 19.
2	801100013096	Polígono 6, 41, 8 y 1.
3	080110001290A	Polígono 38, 36, 4, 32, 14 y 48.
4	801100011507	Santa Rosalia de Camargo, Polígono 9, 17, 32, 3, 36 y 37
5	801100011649	Polígono 38, 34, 42 y 36.
6	080110001319A	Polígono 39, 41, 1 y 2.
7	801100012990	Fátima, Rancho La Herradura, Rancho La Palma, Polígono 32 y 20.
8	801100013005	Polígono 8 y 1.
9	801100011475	Polígono 24, 31, 17, 4 y 37
10	801100013043	Polígono 14, 48, 43 y 28.
11	801100012967	Granja Ofelia y Polígono 24
12	801100012971	Rancho 29, Polígono 31
13	801100013024	Huerta Luisa Fernanda, Santa Monica, El Jarillal, Polígono 24 y 37
14	801100013039	La Esperanza, Polígono 10, 48, 3 y 32.
15	801100013166	Polígono 30, 19 y 46.
16	801100013217	Polígono 19 y 30.
17	801100011494	Polígono 31, 9, 4 y 32
18	801100012882	Los Acosta, Rancho Los González, La Garita, Polígono 21, 45, 34 y 37.
19	801100013109	Polígono 16, 30, 15, 46, 25 y 1.
20	801100013128	Rancho La Herradura, El Tulipán, Polígono 29, 32 y 7.
21	801100012933	Juzyén (San Ramón), El Berrendito, Granja Hercules, Santa Anita, Polígono 45 y 18.
22	801100013185	Polígono 46.
23	080110001301A	Polígono 41, 40, 35, 38 y 47.
24	801100011460	Rancho 29, Granja Ofelia, Polígono 11, 27, 31, 9, 37 y 13
25	801100011687	Polígono 46, 19, 1, 47 y 43.
26	801100013132	Polígono 29, 32 y 31.
27	801100013147	Granja Ofelia, Rancho 29, Polígono 11 y 24





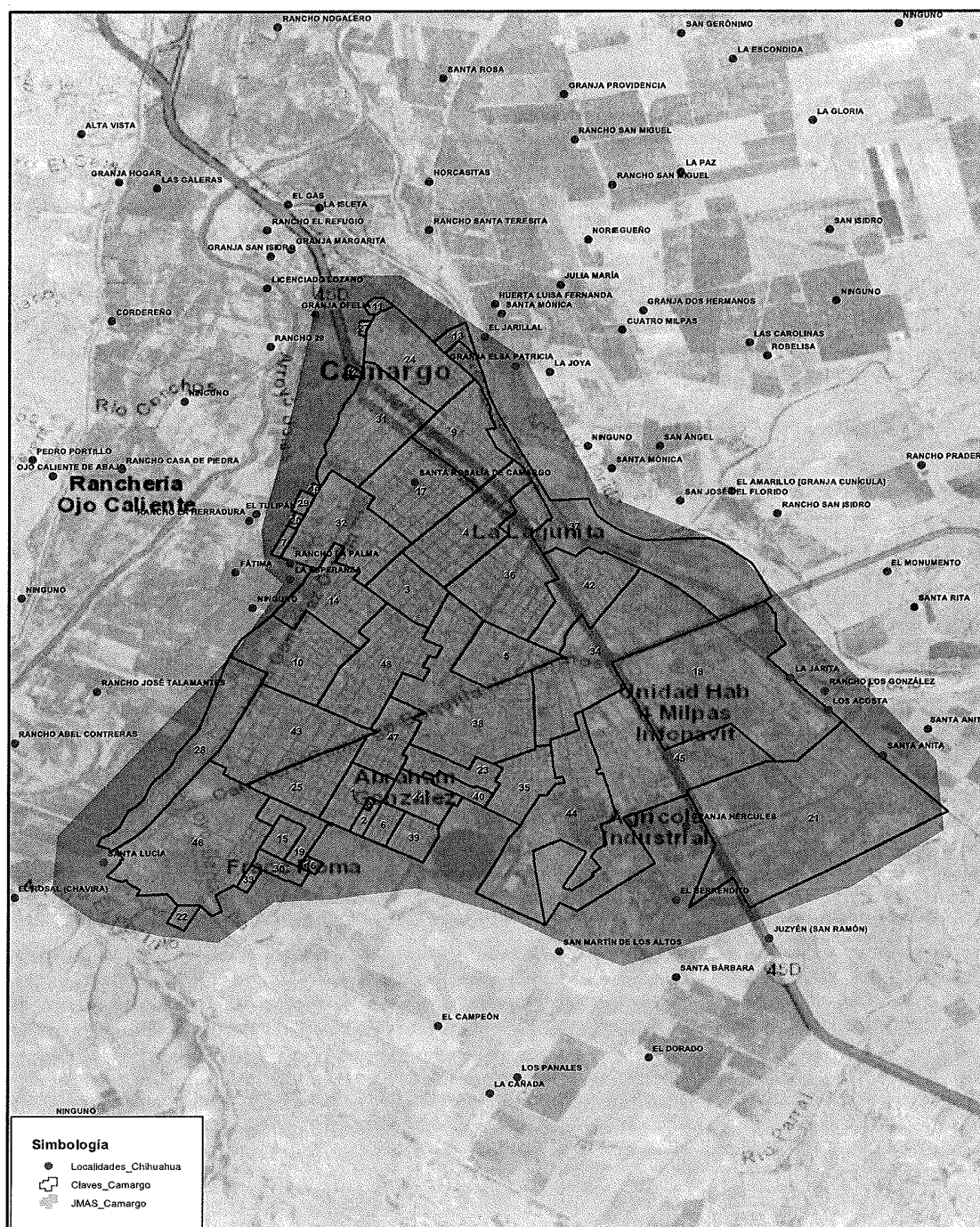
Polígono	Clave "CVEGEO"	Colinda con:
28	801100011634	Rancho José Talamantes, Rancho Abel contreras, Santa Lucía, Polígono 46, 43 y 10.
29	801100012986	Polígono 26, 20 y 32.
30	801100013170	Polígono 16, 19, 15, 46 y 33.
31	080110001148A	Rancho Casa de Piedra, Rancho 29 Santa Rosalia De Camargo, Polígono 12, 24, 9, 17, 32 y 26
32	801100012897	Rancho la Palma, La Esperanza, Santa Rosalía de Camargo, Polígono 7, 20, 29, 26, 31, 17, 4, 3 y 14
33	801100010053	Polígono 30 y 46.
34	080110001162A	Polígono 38, 35, 44, 45, 18, 37, 42 y 5
35	801100013077	Polígono 44, 34, 38, 23 y 40.
36	801100011511	Polígono 38, 5, 42, 37, 4 y 3.
37	801100012863	Granja Elsa Patria, La Joya, Santa Mónica, San Angel, San José del Florido, Rancho San Isidro, El Monumento, Santa Rita, Polígono 18, 34, 42, 36, 4, 9, 24 y 13
38	801100012878	Polígono 5, 36, 3, 48, 47, 23, 35 y 34.
39	801100013202	Polígono 41 y 6.
40	801100013081	Polígono 35, 23 y 41.
41	801100013113	Polígono 40, 23, 47, 1, 2, 6 y 39.
42	801100011526	Polígono 37, 36, 5 y 34.
43	801100011564	Polígono 28, 46, 25, 47, 48 y 10.
44	801100012929	Polígono 45, 34 y 35.
45	801100011668	Granja Hércules, El Berrendito, Polígono 21, 18, 34 y 44.
46	801100012914	Santa Lucía, El Rosal (Chavira), Polígono 22, 33, 30, 15, 19, 25, 43 y 28.
47	801100013058	Polígono 1, 41, 23, 38, 48, 43 y 25.
48	080110001155A	Polígono 43, 47, 38, 3, 14 y 10.

### SE ANEXA MAPA DE LOCALIZACIÓN


Como se puede observar en el mapa, la línea negra delimita los polígonos de la zona urbana, según el INEGI 2017. En cada uno de ellos, hay un número que indica a qué polígono corresponde. En la tabla de simbología, se coloca al frente de cada número de polígono la clave correspondiente, y, en color morado, se visualiza la mancha urbana, conforme a imágenes satelitales actualizadas el 11 de enero de 2024.



# MANCHA URBANA: JMAS CAMARGO



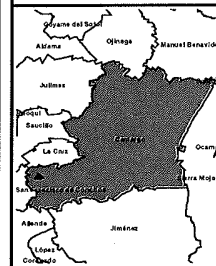
NORTE




LOCALIZACIÓN



LOCALIZACIÓN



ESCALA



PROYECTO

JMAS Camargo

GENERALES

Fecha:  
17/01/2025Dibujo:  
Ing. Josselin Portugal RoblesSistema de Coordenadas:  
GCS WGS 1984

**GOBIERNO  
DEL ESTADO  
DE CHIHUAHUA**



**JUNTA CENTRAL  
DE AGUA Y SANEAMIENTO  
DEL ESTADO DE CHIHUAHUA**

Mtro. Mario Mata Carrasco  
Director Ejecutivo

Ing. Jesús Yovanko De Los Santos Ortega  
Subdirector de Infraestructura Hidráulica

Ing. Ramsés Miguel Iván López Mendoza  
Director Técnico

Ing. Luis Ignacio Prieto Armendáriz  
Departamento de Estudios y Proyectos  
de Agua Potable y Alcantarillado



**La zona servida por parte de la Junta Municipal de Agua y Saneamiento de Casas Grandes, Chihuahua, comprende los siguientes polígonos, con claves "CVEGEO" del INEGI, y se colocan las localidades colindantes:**

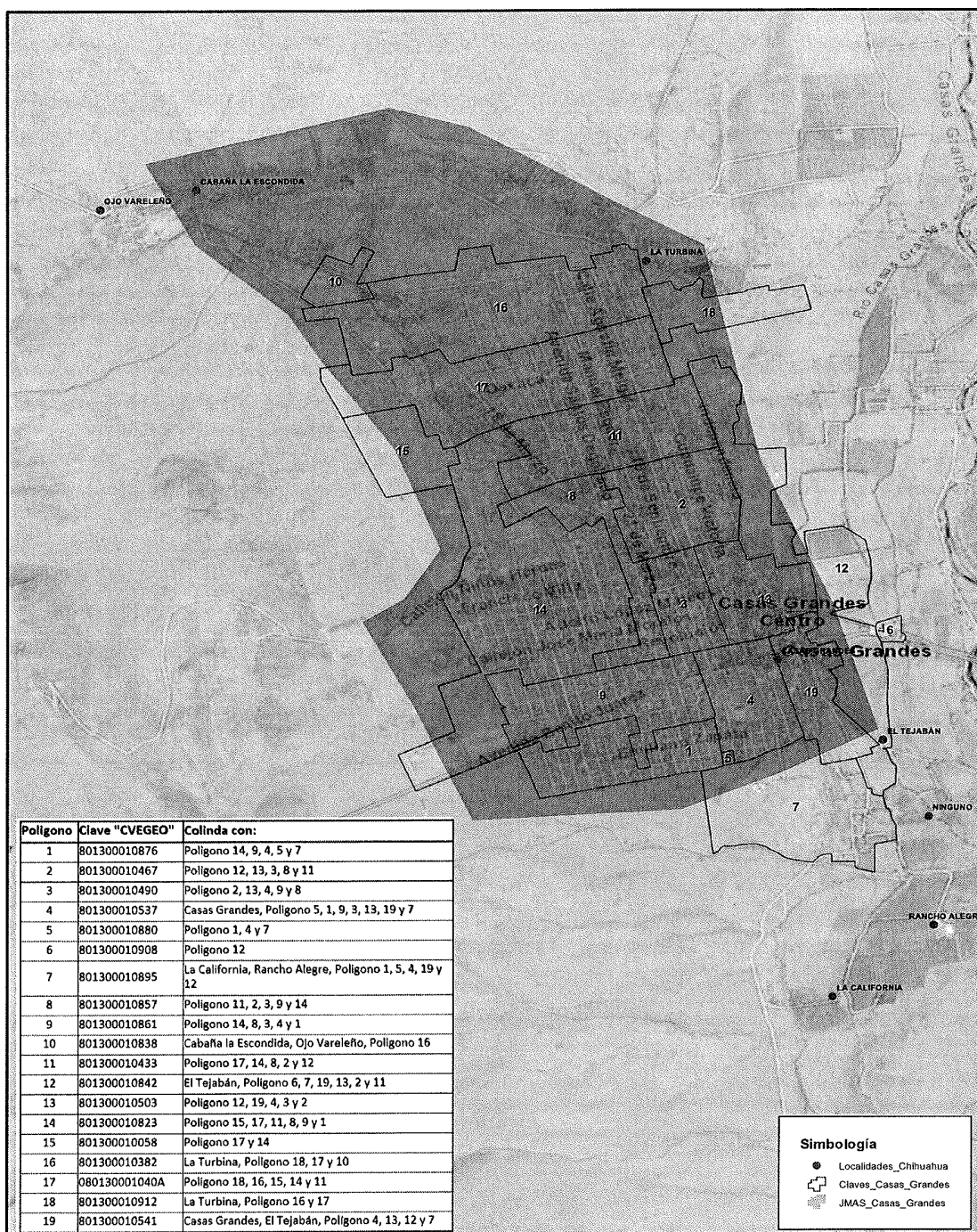
Polígono	Clave "CVEGEO"	Colinda con:
1	801300010876	Polígono 14, 9, 4, 5 y 7
2	801300010467	Polígono 12, 13, 3, 8 y 11
3	801300010490	Polígono 2, 13, 4, 9 y 8
4	801300010537	Casas Grandes, Polígono 5, 1, 9, 3, 13, 19 y 7
5	801300010880	Polígono 1, 4 y 7
6	801300010908	Polígono 12
7	801300010895	La California, Rancho Alegre, Polígono 1, 5, 4, 19 y 12
8	801300010857	Polígono 11, 2, 3, 9 y 14
9	801300010861	Polígono 14, 8, 3, 4 y 1
10	801300010838	Cabaña la Escondida, Ojo Vareleño, Polígono 16
11	801300010433	Polígono 17, 14, 8, 2 y 12
12	801300010842	El Tejabán, Polígono 6, 7, 19, 13, 2 y 11
13	801300010503	Polígono 12, 19, 4, 3 y 2
14	801300010823	Polígono 15, 17, 11, 8, 9 y 1
15	801300010058	Polígono 17 y 14
16	801300010382	La Turbina, Polígono 18, 17 y 10
17	080130001040A	Polígono 18, 16, 15, 14 y 11
18	801300010912	La Turbina, Polígono 16 y 17
19	801300010541	Casas Grandes, El Tejabán, Polígono 4, 13, 12 y 7

#### **SE ANEXA MAPA DE LOCALIZACIÓN**


Como se puede observar en el mapa, la línea negra delimita los polígonos de la zona urbana, según el INEGI 2017. En cada uno de ellos, hay un número que indica a qué polígono corresponde. En la tabla de simbología, se coloca al frente de cada número de polígono la clave correspondiente, y, en color morado, se visualiza la mancha urbana, conforme a imágenes satelitales actualizadas el 11 de enero de 2024.



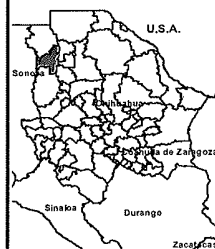
# MANCHA URBANA: JMAS CASAS GRANDES



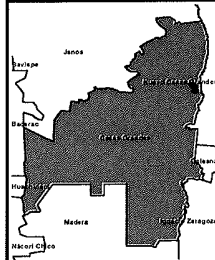
NORTE



LOCALIZACIÓN



LOCALIZACIÓN



ESCALA

0 0.225 0.45 0.9 Km

PROYECTO

JMAS Casas Grandes

GENERALES

Fecha:  
17/01/2025Dibujo:  
Ing. Josselin Portugal RoblesSistema de Coordenadas:  
GCS WGS 1984

**GOBIERNO  
DEL ESTADO  
DE CHIHUAHUA**



**JUNTA CENTRAL  
DE AGUA Y SANEAMIENTO  
DEL ESTADO DE CHIHUAHUA**

Mtro. Mario Mata Carrasco  
Director Ejecutivo

Ing. Jesús Yovancho De los Santos Ortega  
Subdirector de Infraestructura Hidráulica

Ing. Ramsés Miguel Iván López Mendoza  
Director Técnico

Ing. Luis Ignacio Prieto Armendáriz  
Departamento de Estudios y Proyectos  
de Agua Potable y Alcantarillado



**La zona servida por parte de la Junta Municipal de Agua y Saneamiento de Cuauhtémoc, comprende los siguientes polígonos, con claves "CVEGEO" del INEGI, y se colocan las localidades colindantes:**

Polígono	Clave "CVEGEO"	Colinda con:
1	801700012443	Polígono 54, 76 y 83.
2	801700010678	Polígono 73, 90, 28, 99, 100 y 59.
3	801700012157	Cerritos colorados, Polígono 139 y 39.
4	801700011962	Polígono 103, 86, 85, 136 y 134.
5	801700012496	Polígono 131 y 120.
6	801700012528	Real del monte, Polígono 41.
7	801700012532	Granja Presidente, Polígono 131, 34, 50.
8	801700012547	Huerta el Tajo, Polígono 115, 114 y 11.
9	801700012566	Rancho Concepción Estrada, Polígono 111, 93, 31 y 116.
10	801700012570	Polígono 55, 46 y 87.
11	080170001234A	Polígono 8, 114 y 70.
12	801700012354	Polígono 79 y 94.
13	801700012439	Polígono 54 y 76.
14	801700012195	Polígono 77, 136, 38 y 133.
15	801700012212	Polígono 95, 77 y 42.
16	801700010837	Cuauhtémoc, Polígono 68, 65, 64, 67, 102, 23, 24 y 137
17	801700010606	Polígono 76, 35, 96, 63, 62 y 59.
18	801700010714	Cuauhtémoc, Polígono 60, 99, 65, 64 y 131.
19	801700010748	Polígono 59, 20, 21, 101, 66 y 100.
20	801700010752	Polígono 59, 61, 22, 21 y 19.
21	801700010860	Polígono 19, 20, 22, 104, 128, 103 y 101
22	801700010875	Polígono 61, 62, 104, 21 y 20.
23	801700011021	Polígono 16, 102, 135, 47, 25, 105 y 24.
24	801700011036	Polígono 133, 137, 16, 23, 25, 105 y 106.
25	080170001106A	Polígono 105, 24, 23, 135, 47, 32 y 33.
26	801700011182	Polígono 140, 141, 75, 97, 93 y 29.
27	801700011587	Polígono 90, 89, 60 y 28.
28	801700011591	Polígono 2, 73, 90, 27, 60 y 99.
29	801700011619	Polígono 140, 26, 93 y 30.
30	801700011642	Polígono 64, 131, 140, 29, 93 y 31.

Polígono	Clave "CVEGEO"	Colinda con:
31	801700011657	Polígono 64, 30, 93, 116, 48, 102 y 67.
32	801700011854	Polígono 33, 25, 47, 112, 117 y 121.
33	801700011869	Polígono 105, 25, 32 y 121.
34	801700011873	Polígono 131, 7, 50, 141 y 140.
35	801700011943	Polígono 17, 76, 71, 36, 69 y 96.
36	801700011958	Huerta Carlos Pérez (Huerta la Victoria), Polígono 118, 119, 71, 35 y 69.
37	801700011977	Polígono 136, 133 y 132.
38	801700011981	Polígono 136, 132, 133 y 14.
39	801700011996	Polígono 51, 76, 98, 40, 3 y 139.
40	801700012000	Polígono 39, 98 y 84.
41	801700012015	Los Rincones, Polígono 6, 113, 136, 95 y 45.
42	801700012034	Polígono 15, 77 y 42.
43	801700012049	Polígono 42, 77 y 106.
44	801700012316	Polígono 122, 124, 49 y 79
45	801700012320	Polígono 41 y 95.
46	801700012621	Polígono 87 y 10.
47	801700011638	Polígono 23, 135, 112, 32 y 25
48	801700011924	Polígono 116, 31 y 102.
49	801700012250	Polígono 56, 74, 82, 79, 44, 124 y 142.
50	801700012265	Desflemadora de Cuauhtémoc, Granja Presidente, Polígono 7, 34, 141, 74 y 53.
51	801700011801	Polígono 110, 76, 98 y 39.
52	801700012208	Polígono 136 y 77.
53	801700011820	Polígono 50, 74 y 56.
54	801700012602	Polígono 13, 76 y 1.
55	801700012481	Rancho Rigo González, Polígono 58, 87 y 10.
56	801700012373	Polígono 53, 74, 82 y 49.
57	801700012392	Huerta Oswaldo Venzor y Polígono 131.
58	801700012405	Rancho Rigo González, Rancho Gonzalo Majalca, Polígono 123, 91, 92, 131, 87 y 55.
59	801700010610	Las Margaritas, Siempre Viva, Huerta Francisco Aragón Velarde (Janitzio), Huerta Yákima, Polígono 76, 17, 62, 61, 20, 19, 100 y 2.
60	801700010659	Polígono 28, 27, 89, 92, 131, 18 y 99.
61	801700010767	Polígono 59, 62, 22 y 20.
62	801700010771	Polígono 59, 17, 63, 96, 104, 22 y 61.

Polígono	Clave "CVEGEO"	Colinda con:
63	801700010786	Polígono 17, 96 y 62.
64	801700010790	Cuauhtémoc, Polígono 65, 18, 131, 30, 31, 67, 16 y 68.
65	801700010803	Polígono 99, 100, 66, 101, 68, 16, 64 y 18.
66	801700010818	Cuauhtémoc, Polígono 100, 19, 101, 68 y 65.
67	801700010822	Polígono 64, 31, 102 y 16.
68	801700010841	Cuauhtémoc, Polígono 65, 66, 101, 137, 16 y 64.
69	801700010894	Huerta Carlos Pérez (Huerta la Victoria), Huerta Salvador Corral, Polígono 36, 35 y 96.
70	801700012161	Polígono 11, 114, 98 y 118.
71	801700010911	Polígono 35, 76, 81, 72, 119 Y 36.
72	801700010926	Polígono 71, 81, 98 y 119.
73	801700011572	Polígono 90, 28 y 2.
74	801700011661	Polígono 50, 53, 56, 49, 82, 97, 75 y 141.
75	801700011676	Polígono 141, 74, 97 y 26.
76	801700011708	Huerta Ángel Martínez, Huerta Doctor Cuilty (Las Isabeles), Huerto El Segurito, Huerta Yákima, Polígono 13, 54, 1, 83, 110, 51, 39, 98, 80, 81, 71, 35, 96, 17 y 59.
77	801700011892	Polígono 43, 42, 15, 95, 52, 136, 14, 133 y 106.
78	080170001191A	Polígono 135, 107, 117 y 112.
79	801700011939	Polígono 44, 49, 82, 97, 94 y 12.
80	801700012104	Polígono 76, 98 y 81.
81	801700012119	Polígono 71, 72, 98, 80 y 76.
82	801700012138	Polígono 49, 56, 74, 97 y 79.
83	801700012142	Polígono 1, 76 y 110.
84	080170001266A	Polígono 40, 98 y 115.
85	801700011197	Polígono 103, 86, 4, 136, 113 y 128.
86	801700011816	Polígono 103, 134, 4 y 85.
87	801700012710	Rancho Rigo González, Polígono 55, 10, 46 y 58.
88	801700012640	Polígono 94.
89	801700011553	Polígono 90, 91, 92, 60, 28 y 27.
90	801700011568	Granos y semillas de la Sierra, Las Margaritas, Siempre viva, Polígono 73, 2, 28, 27, 89, 92 y 91.
91	801700012462	Granos y semillas de la Sierra, Kilometro Cinco a Rubio, Huerta De Los Flores, Huerta Martinez, Gutierrez (Corrales), Rancho Gonzalo Majalca, Huerta Los Reyes, Rancho Adolfo Ordoñez, Granja Urraca, Polígono 90, 89, 92 y 58.

Polígono	Clave "CVEGEO"	Colinda con:
92	801700012477	Polígono 91, 90, 89, 60, 131 y 58.
93	801700011695	Polígono 29, 26, 97, 94, 111, 9, 116, 31 y 30.
94	801700012123	Rancho Concepción Estrada, Polígono 111, 93, 97, 79, 12 y 88.
95	801700012388	Polígono 45, 41, 136, 77 y 15.
96	080170001088A	Polígono 69, 35, 76, 17, 63, 62 y 104.
97	801700011680	Polígono 82, 74, 75, 26, 93, 94 y 79.
98	801700011799	Polígono 76, 51, 39, 40, 84, 115, 114, 70, 118, 119, 72, 81 y 80.
99	801700010729	Cuauhtémoc, Polígono 28, 2, 100, 65, 18 y 60.
100	801700010733	Cuauhtémoc, Polígono 2, 59, 19, 66, 65 y 99
101	801700010856	Cuauhtémoc, Polígono 65, 66, 19, 21, 103, 137 y 68.
102	801700010945	Ramón Dominguez, Polígono 135, 23, 16, 67, 31, 48 y 138.
103	801700010964	Polígono 128, 21, 101, 137, 108, 134, 4, 86 y 85.
104	801700010979	Polígono 96, 62, 22, 21 y 128.
105	801700011074	Polígono 106, 133, 24, 23, 25, 33 y 121
106	801700011888	Polígono 77, 133, 24, 105 y 121
107	080170001184A	Polígono 135, 109, 117, 78 y 112.
108	801700012176	Polígono 103, 137 y 134.
109	801700012231	Polígono 135, 117 y 107.
110	801700012335	Polígono 76, 51, 125 y 83.
111	801700012513	Huerta Belisario Chávez (La Pila), Polígono 9, 93 y 94.
112	801700011623	Polígono 32, 47, 135, 107, 78 y 117.
113	080170001120A	Huerta Rancho Blanco, Polígono 128, 85, 136, 41 y 127.
114	801700012725	Polígono 98, 115, 8, 11, 70 y 118.
115	801700012689	Huerta el Tajo, Polígono 84, 98, 114 y 8.
116	801700012246	Polígono 48, 31, 93 y 9.
117	801700012424	Polígono 121, 32, 112, 78, 107, 109 y 135.
118	801700010998	Polígono 70, 98, 119 y 36.
119	801700011002	Polígono 36, 71, 72, 98 y 118.
120	801700012585	Polígono 5 y 131.
121	080170001241A	Granjas Familiares Ejido Cuauhtémoc, Polígono 117, 32, 33, 105 y 106.
122	801700012636	Polígono 124 y 44.
123	080170001273A	Santa Angelina y Rancho Gonzalo Majalca.
124	801700012693	Polígono 49, 44 y 122.
125	801700010057	Polígono 110.
126	801700012674	Honorio Niño Velazquez, oligono 130, 129 y 135.



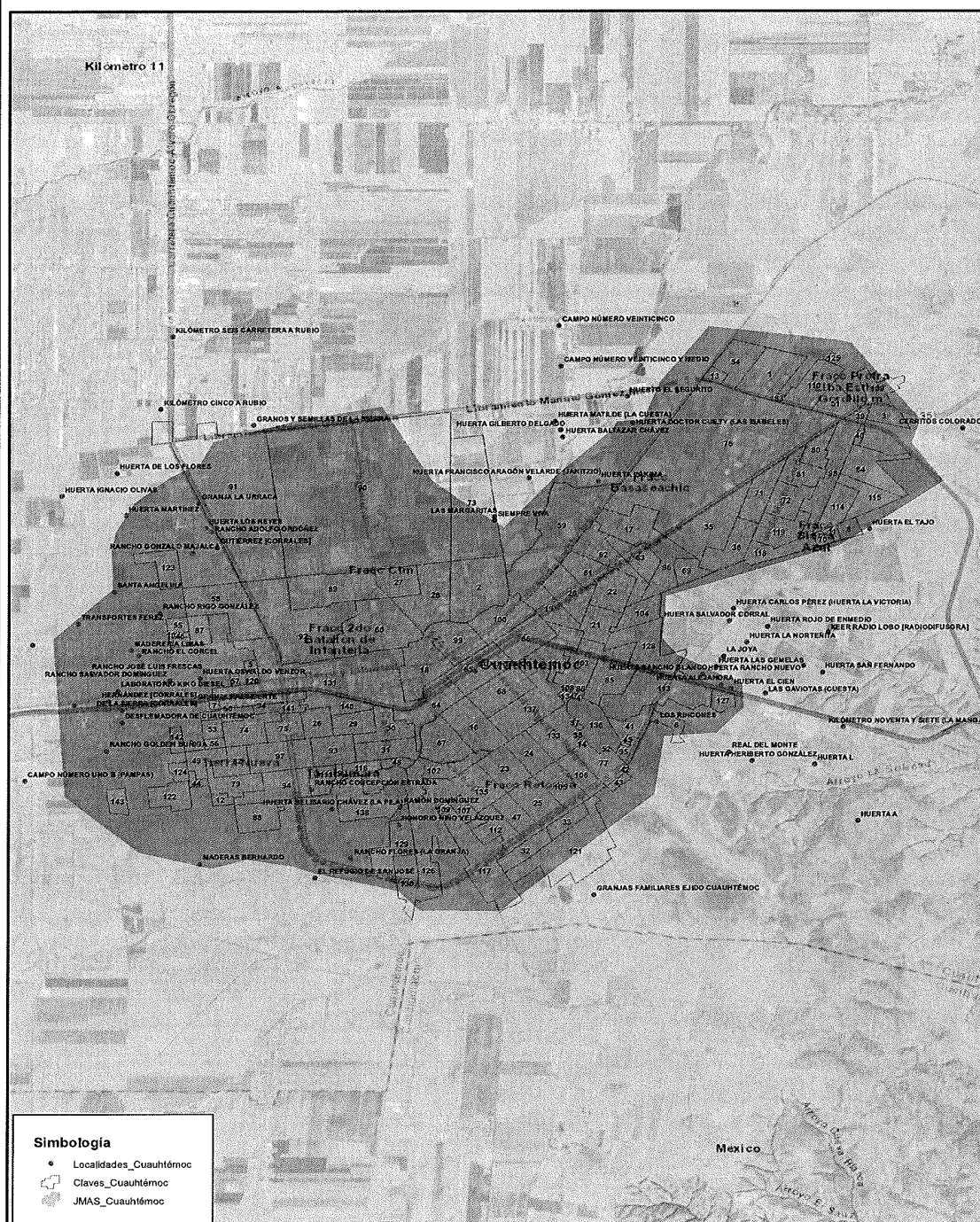
Polígono	Clave "CVEGEO"	Colinda con:
127	080170001259A	Huerta Alejandra, Huerta El Cien y Polígono 113.
128	801700010983	Huerta Rancho Blanco, Huerta Las Gemelas, La Joya, Polígono 104, 21, 103, 85 y 113.
129	801700010061	Rancho Flores (La Granja), polígono 130, 126 y 135.
130	801700012655	Polígono 129 y 126.
131	801700010697	Huerta Oswaldo Venzor, polígono 18, 60, 92, 58, 5, 120, 57, 7, 34, 140, 30 y 64.
132	801700012180	Polígono 136, 37, 133 y 38.
133	801700011040	Polígono 77, 14, 38, 132, 37, 136, 134, 137, 24, 105 y 106.
134	801700012369	Polígono 133, 136, 4, 86, 103, 108 y 137.
135	801700011017	Ramón Dominguez, Honorio Niño Velazquez, polígono 129, 126, 117, 109, 107, 112, 47, 25, 23, 102 y 138.
136	080170001202A	Polígono 113, 85, 4, 134, 133, 37, 132, 38, 14, 77, 52, 95 y 41.
137	080170001095A	Polígono 101, 68, 16, 24, 133, 134, 108 y 103.
138	801700012617	Huerta Belisario Chávez (La Pila), Ramón Dominguez y polígono 102.
139	801700012458	Polígono 3 y 39.
140	801700011604	Polígono 131, 34, 141, 26, 29 y 30.
141	801700012087	Polígono 34, 50, 74, 75, 26 y 140.
142	801700012509	Rancho Golden Buñiga, Desflemadora de Cuauhtémoc y polígono 49.
143	801700010076	Rancho Golden Buñiga y Campo Número uno B (Pampas).

### SE ANEXA MAPA DE LOCALIZACIÓN


Como se puede observar en el mapa, la línea negra delimita los polígonos de la zona urbana, según el INEGI 2017. En cada uno de ellos, hay un número que indica a qué polígono corresponde. En la tabla de simbología, se coloca al frente de cada número de polígono la clave correspondiente, y, en color morado, se visualiza la mancha urbana, conforme a imágenes satelitales actualizadas el 11 de enero de 2024.



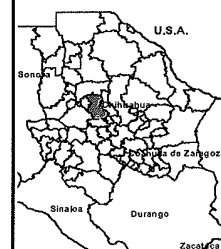
# MANCHA URBANA: JMAS CUAUHTÉMOC



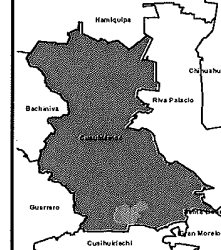
NORTE



LOCALIZACIÓN



LOCALIZACIÓN



ESCALA

0 0.5 1 2 Km

PROYECTO

JMAS Cuauhtémoc

GENERALES

Fecha:  
17/01/2025Dibujo:  
Ing. Josselin Portugal RoblesSistema de Coordenadas:  
GCS WGS 1984

**GOBIERNO  
DEL ESTADO  
DE CHIHUAHUA**



**JUNTA CENTRAL  
DE AGUA Y SANEAMIENTO  
DEL ESTADO DE CHIHUAHUA**

Mtro. Mario Mata Carrasco  
Director Ejecutivo

Ing. Jesús Yovanko De Los Santos Ortega  
Subdirector de Infraestructura Hidráulica

Ing. Ramsés Miguel Iván López Mendoza  
Director Técnico

Ing. Luis Ignacio Prieto Armendáriz  
Departamento de Estudios y Proyectos  
de Agua Potable y Alcantarillado



**La zona servida por parte de la Junta Municipal de Agua y Saneamiento de Delicias, comprende los siguientes polígonos, con claves "CVEGEO" del INEGI, y se colocan las localidades colindantes:**

Polígono	Clave "CVEGEO"	Colinda con:
1	802100010581	Polígono 14, 40, 13, 19, 20 y 21.
2	802100010702	Polígono 6, 24, 31, 22, 35, 16, 17 y 72.
3	802100010717	Polígono 7, 60, 31, 23 y 93.
4	802100010755	Polígono 60, 26, 25, 49 y 103.
5	802100010933	Polígono 25 y 104.
6	802100010312	Polígono 62, 72, 17, 2, 24, 86, 69 y 50.
7	802100010384	Polígono 3, 93, 92, 75 y 60.
8	802100010454	Keiko, Granja Santo Niño, San José, San Andrés, Granja de Chavira, Polígono 29, 9 y 67.
9	802100010488	Polígono 67, 8, 29 y 11.
10	802100010492	Santa Cecilia, Rancho Ramireño, Polígono 43, 59, 12, 13 y 34.
11	802100010539	Polígono 66, 67, 9, 29, 41, 15 y 16.
12	802100010562	Polígono 10, 59, 13 y 34.
13	802100010577	Polígono 34, 10, 12, 59, 19, 20, 1 y 40.
14	802100010596	Polígono 15, 41, 40, 1, 21 y 22.
15	802100010609	Polígono 16, 11, 41, 14, 22 y 35.
16	802100010613	Delicias, Polígono 17, 66, 11, 15, 35 y 2.
17	802100010628	Polígono 66, 16, 2, 6 y 72.
18	802100010632	Polígono 72, 62, 64, 101 y 63
19	802100010647	Polígono 59, 13, 1, 20, 23 y 93.
20	802100010651	Polígono 21, 1, 13, 19 y 23.
21	802100010666	Polígono 22, 14, 1, 20 y 23.
22	802100010670	Delicias, polígono 35, 15, 14, 21, 23, 31 y 2.
23	080210001069A	Polígono 22, 21, 20, 19, 93, 3 y 31.
24	802100010721	Polígono 6, 2, 31, 60 y 86.
25	802100010859	Polígono 4, 26, 104, 5, 33 y 49.



Polígono	Clave "CVEGEO"	Colinda con:
26	802100010882	Polígono 60, 75, 104, 25 y 4.
27	802100010948	Polígono 66, 97, 54 y 65.
28	802100011382	Chapultepec y polígono 59.
29	802100010473	Granja de Chavira, El Mirador, San Felipe del Real, polígono 40, 41, 11, 9 y 8.
30	080210001126A	Polígono 64, 56, 48 y 101.
31	802100010168	Polígono 24, 2, 22, 23, 3 y 60.
32	802100010261	Polígono 99, 95, 62, 50, 102 y 87.
33	802100010420	Los Cedros, La Chabeña (El Arete), Colonia Altavista, Polígono 49 y 25.
34	802100010505	Granja el Milagro, Granja la Fama, polígono 40, 13, 12 y 10.
35	802100010685	Delicias, Polígono 16, 15, 22 y 2.
36	802100011486	Rancho el Jazmín, polígono 38 y 106.
37	802100011378	Polígono 38, 87, 106.
38	802100011503	La Joyita, El Porvenir, polígono 87, 37, 106 y 36.
39	802100011541	Polígono 92 y 84.
40	080210001051A	El Mirador, Granja Santa María, Granja Lidia, Micro Granjas Campo Alegre, polígono 29, 41, 14, 1, 13 y 34.
41	802100010524	Polígono 29, 11, 15, 14 y 40.
42	802100011043	Polígono 77 y 92.
43	802100010331	Rancho de Flores, Colonia Granjas, polígono 59 y 10.
44	802100011185	San Isidro, polígono 70, 61 y 80.
45	802100011518	San Francisco, polígono 100, 104 y 53.
46	802100011236	Granja Cielo Vista, El Charro, polígono 81, 94 y 68.
47	802100011024	Polígono 88, 50 y 91
48	080210001119A	Polígono 56, 57, 101 y 30
49	802100010416	La Chabeña (El Arete), Santa Cecilia (Rancho Urrutia), polígono 103, 4, 25 y 33.
50	802100010295	Polígono 102, 32, 62, 6, 69, 91, 47 y 88.

Polígono	Clave "CVEGEO"	Colinda con:
51	802100011448	Polígono 74, 63, 98 y 89.
52	802100011274	Polígono 80 y 98.
53	802100010914	Colonia Altavista, San Isidro, San Andrés, San Antonio, Santa Rosa, San Rafael, Vista Hermosa, polígono 76, 104 y 45
54	802100011151	San Isidro, polígono 65, 27, 66, 97, 98 y 55
55	080210001140A	Polígono 80, 52, 98, 97 y 54
56	802100011414	Grove (Hotel), Casa Blanca (Hotel), polígono 57, 48, 30, 101, 64, 62, 95, 58
57	802100010967	Rancho de Lucas Hernandez, polígono 56, 48 y 101
58	802100011490	Rancho el Pozo, Rancho de Juan Antonio, San Luciano, Grove (Hotel), polígono 56, 95 y 99
59	802100010844	Buena Vista (Los Pavos), polígono 28, 84, 92, 93, 19, 13, 12, 10 y 43
60	080210001037A	Polígono 24, 31, 3, 7, 75, 26, 4, 103 y 86
61	802100011310	San Isidro, polígono 80, 70, 44
62	802100010280	Polígono 6, 69, 50, 32, 95, 56, 64, 101, 18 y 72
63	802100010558	Polígono 72, 18, 101, 80, 98, 51, 74 y 89
64	802100010971	Polígono 56, 30, 101, 18 y 62
65	802100010083	San Isidro, polígono 90, 67, 66, 27 y 54
66	802100010543	Polígono 27, 54, 97, 89, 72, 17, 16, 11, 67 y 65
67	802100010469	Rancho de Jesus del Río, Keiko, Granja Santo Niño, polígono 8, 9, 11, 66, 65 y 90
68	802100011039	Granja Cielo Vista, polígono 46, 94 y 73.
69	802100010736	Polígono 86, 91, 50, 62 y 6

Polígono	Clave "CVEGEO"	Colinda con:
70	802100010929	Rancho de Lucas Hernández, polígono 44, 61, 80 y 101
71	802100011467	Colonia Vicente Guerrero, Gran Rico, Granja Cielo Vista, El Jaibo, Ladrillera Meléndez, polígono 106, 88, 94, 68 y 85
72	802100010276	Polígono 6, 62, 18, 63, 74, 89, 66, 17 y 2.
73	802100011058	Polígono 94, 68, 71, 83, 105 y 107.
74	080210001101A	Polígono 63, 51, 89 y 72.
75	802100010399	Polígono 7, 92, 76, 104, 26 y 60.
76	080210001076A	San Andrés, polígono 53, 104, 75, 92 y 77.
77	802100011306	Vista Hermosa, San Andrés, polígono 76, 92 y 42.
78	802100011471	El Madrigal, Tierra Blanca, Chapultepec, Buena Vista (Los Pavos) polígono 84, 96, 59 y 28
79	802100011325	La Vaca, Rancho Herrera, Rosaura, polígono 90.
80	802100011170	San Isidro, polígono 61, 44, 65, 52, 98, 63, 101 y 70.
81	802100011221	El Jaibo, polígono 94 y 46.
82	802100011293	Polígono 85, 83 y 105.
83	802100011255	Polígono 73, 105, 82 y 85.
84	802100011359	Buena Vista (Los Pavos), Chapultepec, El Madrigal, Rancho García, El Refugio, San Rafael, polígono 39, 92, 59, 96 y 78.
85	802100011363	Ladrillera Meléndez, El Jaibo, Granja Cielo Vista, polígono 82, 83, 68, 46, 81, 94 y 71.
86	802100010346	El Charro, polígono 94, 91, 69, 6, 24, 60, 103 y 107.
87	802100011344	El Porvernir, Rancho el Pozo, polígono 32, 102, 88, 106, 37 y 38.
88	080210001133A	Granja Rico, polígono 71, 106, 87, 50, 47 y 91.



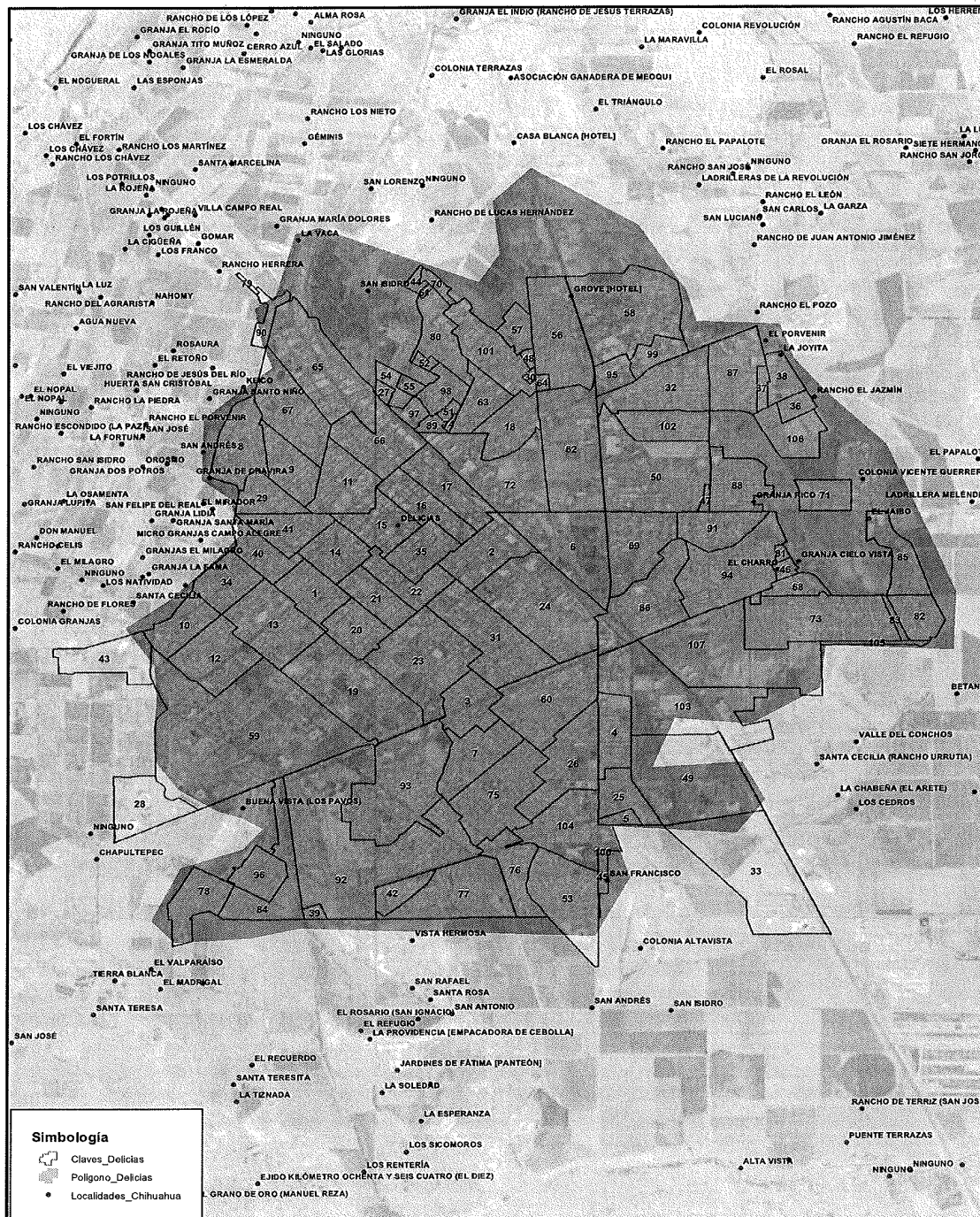
Polígono	Clave "CVEGEO"	Colinda con:
89	802100011289	Polígono 72, 74, 51, 98, 97 y 66.
90	802100011147	San Isidro, Rancho Herrera, Rosaura, Rancho de Jesus del Río, polígono 79, 67 y 65.
91	802100010740	Polígono 88, 47, 50, 69, 86 y 94
92	802100010897	El Refugio, San Rafael, polígono 59, 84, 39, 77, 42, 76, 75, 7, 93 y 19.
93	802100010774	Polígono 59, 92, 7, 3, 23 y 19.
94	080210001090A	El charro, polígono 91, 86, 73, 68, 46, 81, y 107.
95	802100011202	Polígono 58, 99, 32, 62 y 56.
96	802100011429	Buena Vista (Los Pavos), polígono 59, 28, 78 y 84.
97	802100011397	Polígono 89, 98, 55, 54, 27 y 66.
98	802100011166	Polígono 52, 80, 63, 51, 89, 97, 54 y 55.
99	802100011217	Rancho el Pozo, polígono 32, 95 y 58.
100	802100011240	Polígono 104, 45 y 33.
101	802100010238	Rancho de Lucas Hernández, polígono 70, 80, 63, 18, 62, 64, 30, 48 y 57.
102	802100010308	Polígono 87, 32, 50 y 106.
103	802100010365	Valle del Conchos, Santa Cecilia (Rancho Urrutia), polígono 86, 60, 4, 49 y 107.
104	802100010878	Polígono 5, 25, 26, 75, 76, 53, 45, 100 y 33.
105	802100011452	Betania, Valle del Conchos, Polígono 82, 83, 73 y 107.
106	802100011433	Colonia Vicente Guerrero, El Papalote, Polígono 36, 38, 37, 87, 102, 88 y 71.
107	802100010350	Valle del Conchos, Polígono 105, 73, 68, 94, 86 y 103.

### SE ANEXA MAPA DE LOCALIZACIÓN

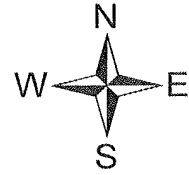
Como se puede observar en el mapa, la línea negra delimita los polígonos de la zona urbana, según el INEGI 2017. En cada uno de ellos, hay un número que indica a qué polígono corresponde. En la tabla de simbología, se coloca al frente de cada número de polígono la clave correspondiente, y, en color morado, se visualiza la mancha urbana, conforme a imágenes satelitales actualizadas el 11 de enero de 2024.



# MANCHA URBANA: JMAS DELICIAS



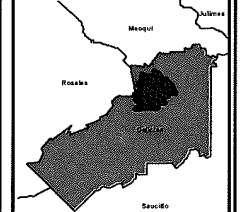
NORTE




LOCALIZACIÓN



LOCALIZACIÓN



ESCALA



PROYECTO

JMAS Delicias

GENERALES

Fecha:  
17/01/2025

Dibujo:  
Ing. Josselin Portugal Robles

Sistema de Coordenadas:  
GCS WGS 1984



**GOBIERNO  
DEL ESTADO  
DE CHIHUAHUA**



**JUNTA CENTRAL  
DE AGUA Y SANEAMIENTO  
DEL ESTADO DE CHIHUAHUA**

Mtro. Mario Mata Carrasco  
Director Ejecutivo

Ing. Jesús Yvanko De Los Santos Ortega  
Subdirector de Infraestructura Hidráulica

Ing. Ramsés Miguel Iván López Mendoza  
Director Técnico

Ing. Luis Ignacio Prieto Armendáriz  
Departamento de Estudios y Proyectos  
de Agua Potable y Alcantarillado



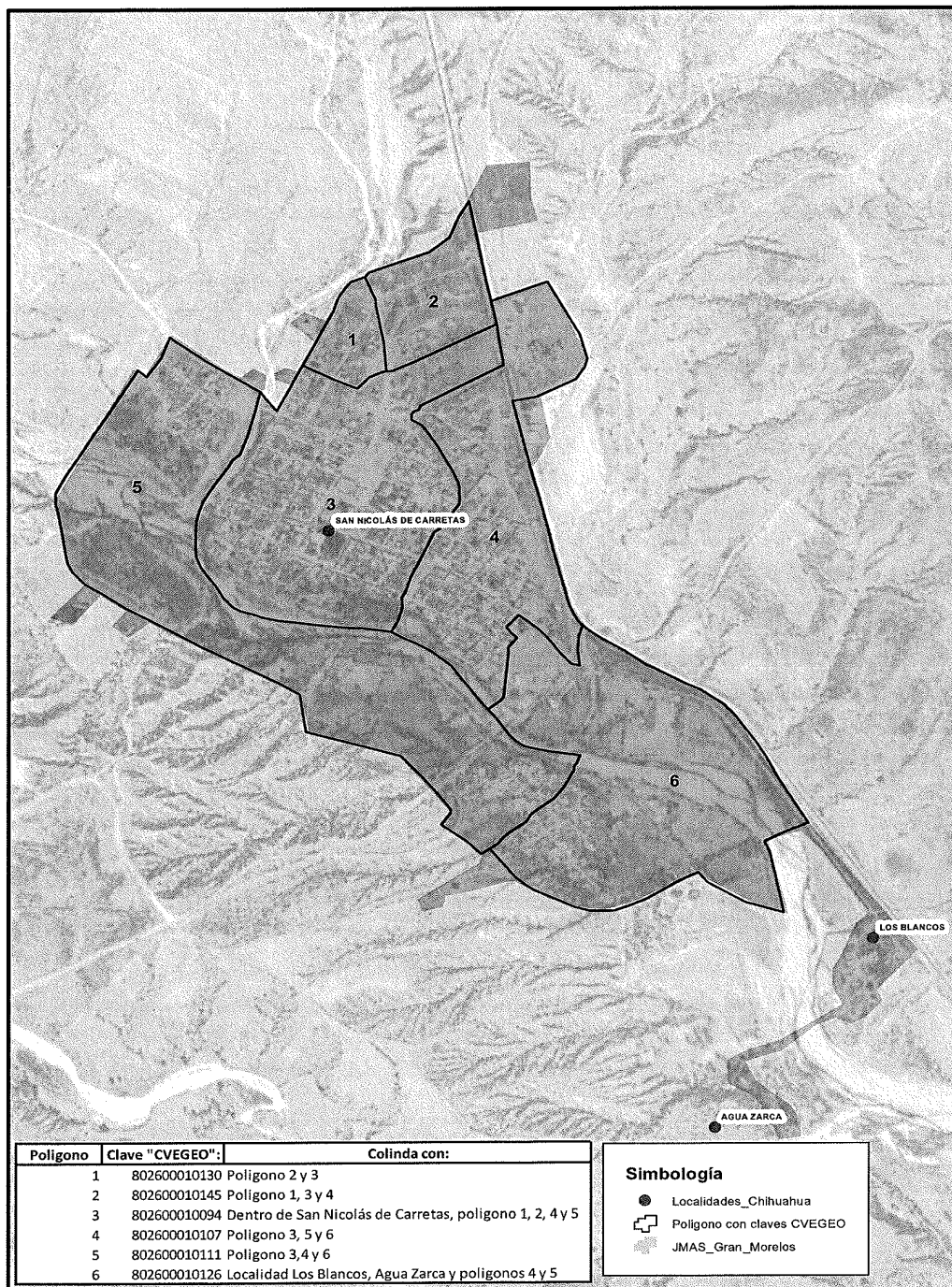
**La zona servida por parte de la Junta Municipal de Agua y Saneamiento de Gran Morelos, Chihuahua, comprende los siguientes polígonos, con claves "CVEGEO" del INEGI, y se colocan las localidades colindantes:**

Polígono	Clave "CVEGEO":	Colinda con:
1	802600010130	Polígono 2 y 3
2	802600010145	Polígono 1, 3 y 4
3	802600010094	Dentro de San Nicolás de Carretas, Polígono 1, 2, 4 y 5
4	802600010107	Polígono 3, 5 y 6
5	802600010111	Polígono 3,4 y 6
6	802600010126	Localidad Los Blancos, Agua Zarca y Polígonos 4 y 5


#### SE ANEXA MAPA DE LOCALIZACIÓN

Como se puede observar en el mapa, la línea negra delimita los polígonos de la zona urbana, según el INEGI 2017. En cada uno de ellos, hay un número que indica a qué polígono corresponde. En la tabla de simbología, se coloca al frente de cada número de polígono la clave correspondiente, y, en color morado, se visualiza la mancha urbana, conforme a imágenes satelitales actualizadas el 11 de enero de 2024.

# MANCHA URBANA: JMAS GRAN MORELOS



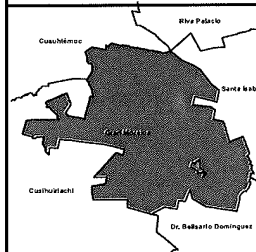
NORTE




LOCALIZACIÓN



LOCALIZACIÓN



ESCALA



PROYECTO

JMAS Gran Morelos

GENERALES

Fecha:  
17/01/2025

Dibujo:  
Ing. Josselin Portugal Robles

Sistema de Coordenadas:  
GCS WGS 1984



**GOBIERNO  
DEL ESTADO  
DE CHIHUAHUA**



**JUNTA CENTRAL  
DE AGUA Y SANEAMIENTO  
DEL ESTADO DE CHIHUAHUA**

Mtro. Mario Mata Carrasco  
Director Ejecutivo

Ing. Jesús Yovanko De Los Santos Ortega  
Subdirector de Infraestructura Hidráulica

Ing. Ramsés Miguel Iván López Mendoza  
Director Técnico

Ing. Luis Ignacio Prieto Armendáriz  
Departamento de Estudios y Proyectos  
de Agua Potable y Alcantarillado



**La zona servida por parte de la Junta Municipal de Agua y Saneamiento de Guachochi, Chihuahua, comprende los siguientes polígonos, con claves "CVEGEO" del INEGI, y se colocan las localidades colindantes:**

Polígono	Clave "CVEGEO"	Colinda con:
1	802700011386	Polígono 9, 28, 25, 18 y 31
2	802700011564	Buena Vista, Polígono 7, 9, 15 y 28
3	802700011579	Polígono 13, 28, 8 y 15
4	802700011723	Buena Vista, Polígono 7, 8, 15 y 13
5	802700011738	Turuceachi, 23, 28, 25 y 29
6	080270001155A	Llano grande, Los Tordillos y Polígono 19
7	802700011511	Llano grande, Los Tordillos y Polígono 19, 9 y Buenavista
8	802700011687	Polígono 4,3,15 y 13
9	802700010922	Buena Vista, Polígono 72, 28, 1, 31, 14 y 19
10	802700011691	Polígono 25, 17, 27 y 18
11	802700011352	Polígono 19, 14, 30 y 16
12	080270001162A	Barrio Escondido, Cumbre de los Aguajitos, La Mesa de la Joya, 24, 31 y 21
13	802700011653	Turuceachi, Buena Vista, 23, 28, 3, 8, 15 y 4
14	802700010937	Guachochi, Polígono 19, 9, 31, 30 y 11
15	802700011437	Buena Vista, 2, 28, 3, 8, 13 y 4
16	802700011367	Ninguno (Aeropuerto), La Piedra Agujerada, Agua Junta, El Rincon, La Mesita de Guachochi, El Río, Polígono 19, 11 y 30
17	802700011672	Huizarochi, El Lobito, Polígono 27, 10, 18, 25, 26 y 20
18	802700011600	Polígono 1, 25, 17, 10, 27, 22, 21 y 31
19	802700011348	Casas Quemada, Ningun (Aeropuerto), Cabecera casas quemadas (Santa Eugenia), La Lobera, Los Tordillos, Polígono 6, 7, 9, 14, 11 y 16
20	802700010053	Turuceachi, El Lobito, Bajio de los Palma, Huizarochi, Polígono 27 y 17
21	802700011615	Barrio Escondido, Rancho Seco, Polígono 22, 18, 31 y 12
22	802700011757	Barrio Escondido, Bajio de las Palmas, Rancho Secho, Laguna de Ochocachi, Polígono 21, 18, 10 y 27
23	802700011583	Turuceachi, Buena Vista, 13, 28, 25 y 5
24	802700011761	Cumbre de los Aguajitos, Sagarachi y Polígono 31

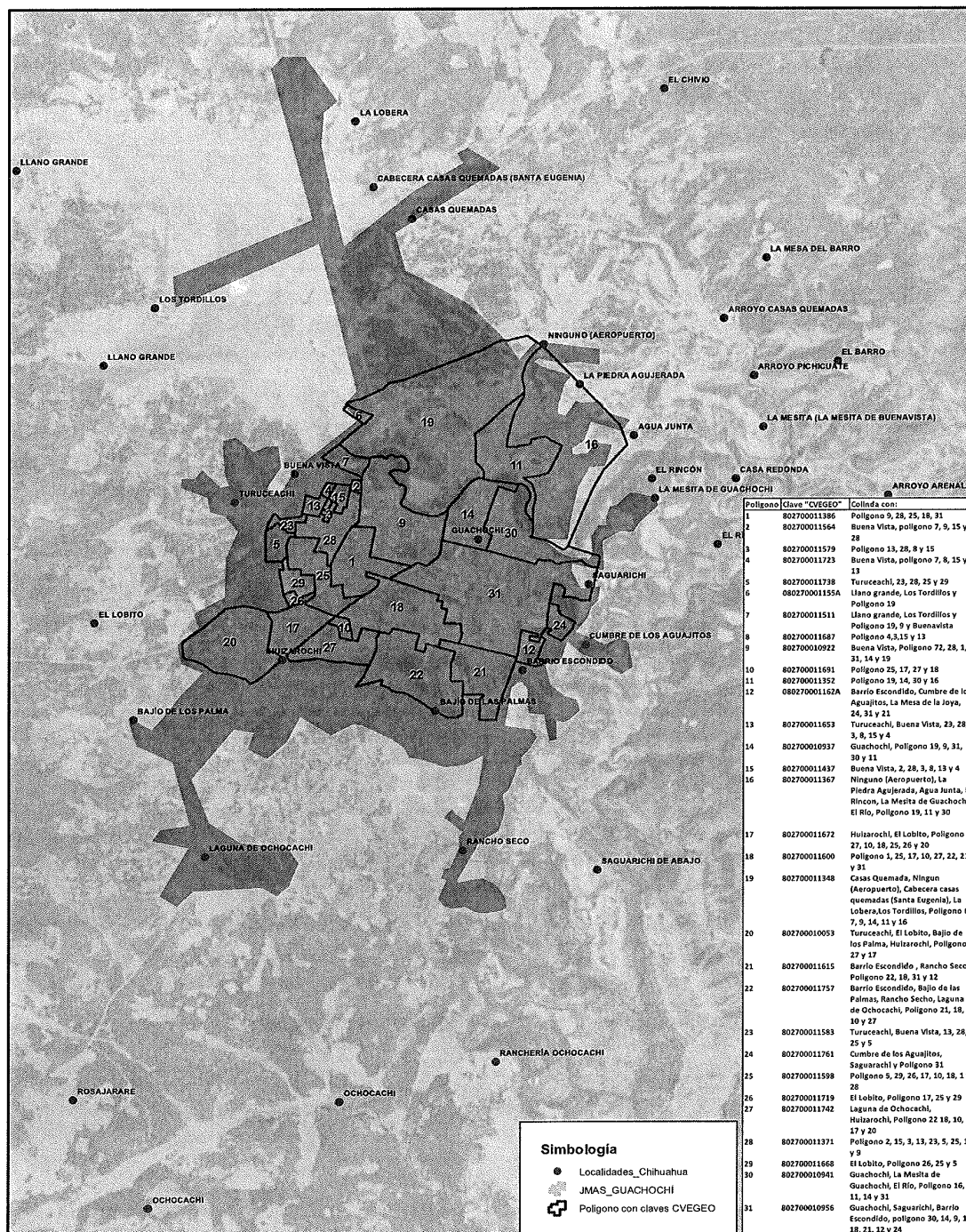
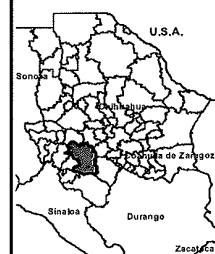
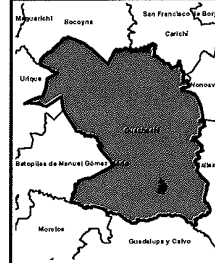
25	802700011598	Polígono 5, 29, 26, 17, 10, 18, 1 y 28
26	802700011719	El Lobito, Polígono 17, 25 y 29
27	802700011742	Laguna de Ochocachi, Huizarochi, Polígono 22 18, 10, 17 y 20
28	802700011371	Polígono 2, 15, 3, 13, 23, 5, 25, 1 y 9
29	802700011668	El Lobito, Polígono 26, 25 y 5
30	802700010941	Guachochi, La Mesita de Guachochi, El Río, Polígono 16, 11, 14 y 31
31	802700010956	Guachochi, Saguarichi, Barrio Escondido, Polígono 30, 14, 9, 1, 18, 21, 12 y 24

#### SE ANEXA MAPA DE LOCALIZACIÓN

Como se puede observar en el mapa, la línea negra delimita los polígonos de la zona urbana, según el INEGI 2017. En cada uno de ellos, hay un número que indica a qué polígono corresponde. En la tabla de simbología, se coloca al frente de cada número de polígono la clave correspondiente, y, en color morado, se visualiza la mancha urbana, conforme a imágenes satelitales actualizadas el 11 de enero de 2024.



# MANCHA URBANA: JMAS GUACHOCHI

**NORTE****LOCALIZACIÓN****LOCALIZACIÓN****ESCALA**

0 0.375 0.75 1.5 Km

**PROYECTO****JMAS Guachochi****GENERALES**Fecha:  
17/01/2025Dibujo:  
Ing. Jossellin Portugal RoblesSistema de Coordenadas:  
GCS WGS 1984**GOBIERNO  
DEL ESTADO  
DE CHIHUAHUA****JUNTA CENTRAL  
DE AGUA Y SANEAMIENTO  
DEL ESTADO DE CHIHUAHUA**Mtro. Mario Mata Carrasco  
Director EjecutivoIng. Jesús Yovanki De Los Santos Ortega  
Subdirector de Infraestructura HidráulicaIng. Ramsés Miguel Iván López Mendoza  
Director TécnicoIng. Luis Ignacio Prieto Armendáriz  
Departamento de Estudios y Proyectos  
de Agua Potable y Alcantarillado



**La zona servida por parte de la Junta Municipal de Agua y Saneamiento de Guadalupe D.B., Chihuahua, comprende los siguientes polígonos, con claves "CVEGEO" del INEGI, y se colocan las localidades colindantes:**

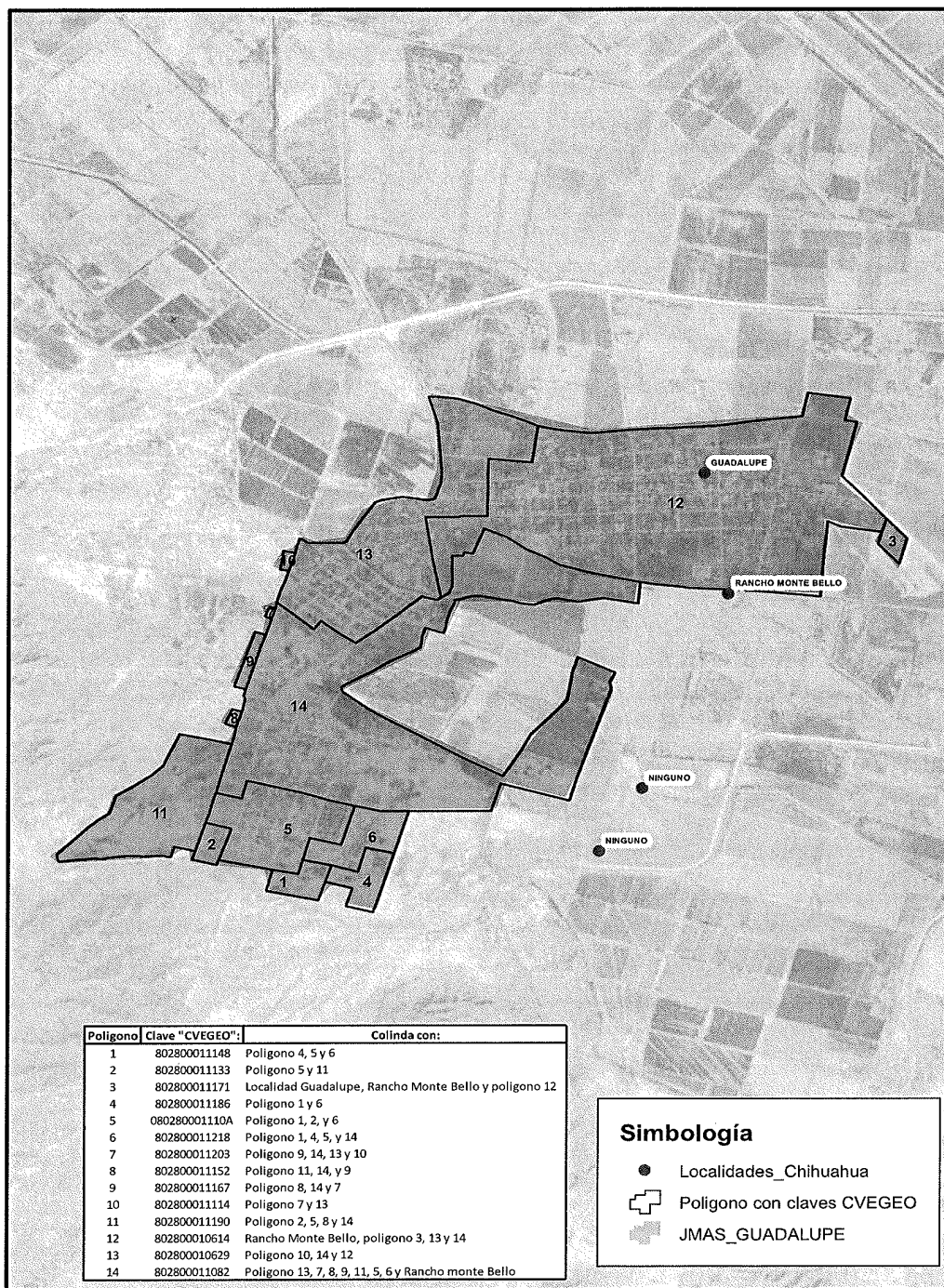
Polígono	Clave "CVEGEO":	Colinda con:
1	802800011148	Polígono 4, 5 y 6
2	802800011133	Polígono 5 y 11
3	802800011171	Localidad Guadalupe, Rancho Monte Bello y Polígono 12
4	802800011186	Polígono 1 y 6
5	080280001110A	Polígono 1, 2, y 6
6	802800011218	Polígono 1, 4, 5, y 14
7	802800011203	Polígono 9, 14, 13 y 10
8	802800011152	Polígono 11, 14, y 9
9	802800011167	Polígono 8, 14 y 7
10	802800011114	Polígono 7 y 13
11	802800011190	Polígono 2, 5, 8 y 14
12	802800010614	Rancho Monte Bello, Polígono 3, 13 y 14
13	802800010629	Polígono 10, 14 y 12
14	802800011082	Polígono 13, 7, 8, 9, 11, 5, 6 y Rancho monte Bello

#### **SE ANEXA MAPA DE LOCALIZACIÓN**


Como se puede observar en el mapa, la línea negra delimita los polígonos de la zona urbana, según el INEGI 2017. En cada uno de ellos, hay un número que indica a qué polígono corresponde. En la tabla de simbología, se coloca al frente de cada número de polígono la clave correspondiente, y, en color morado, se visualiza la mancha urbana, conforme a imágenes satelitales actualizadas el 11 de enero de 2024.



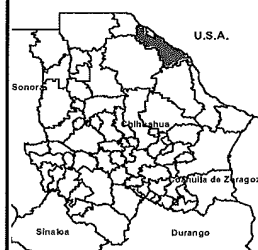
# MANCHA URBANA: JMAS GUADALUPE



NORTE




LOCALIZACIÓN



LOCALIZACIÓN



ESCALA



PROYECTO

JMAS Guadalupe

GENERALES

Fecha:  
17/01/2025

Dibujo:  
Ing. Josselin Portugal Robles

Sistema de Coordenadas:  
GCS WGS 1984



**GOBIERNO  
DEL ESTADO  
DE CHIHUAHUA**



**JUNTA CENTRAL  
DE AGUA Y SANEAMIENTO  
DEL ESTADO DE CHIHUAHUA**

Mtro. Mario Mata Carrasco  
Director Ejecutivo

Ing. Jesús Yovanko De los Santos Ortega  
Subdirector de Infraestructura Hidráulica

Ing. Ramsés Miguel Iván López Mendoza  
Director Técnico

Ing. Luis Ignacio Prieto Armendáriz  
Departamento de Estudios y Proyectos  
de Agua Potable y Alcantarillado

**La zona servida por parte de la Junta Municipal de Agua y Saneamiento de Guerrero, comprende los siguientes polígonos, con claves "CVEGEO" del INEGI, y se colocan las localidades colindantes:**

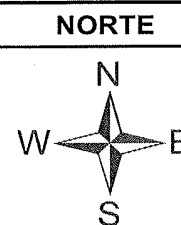
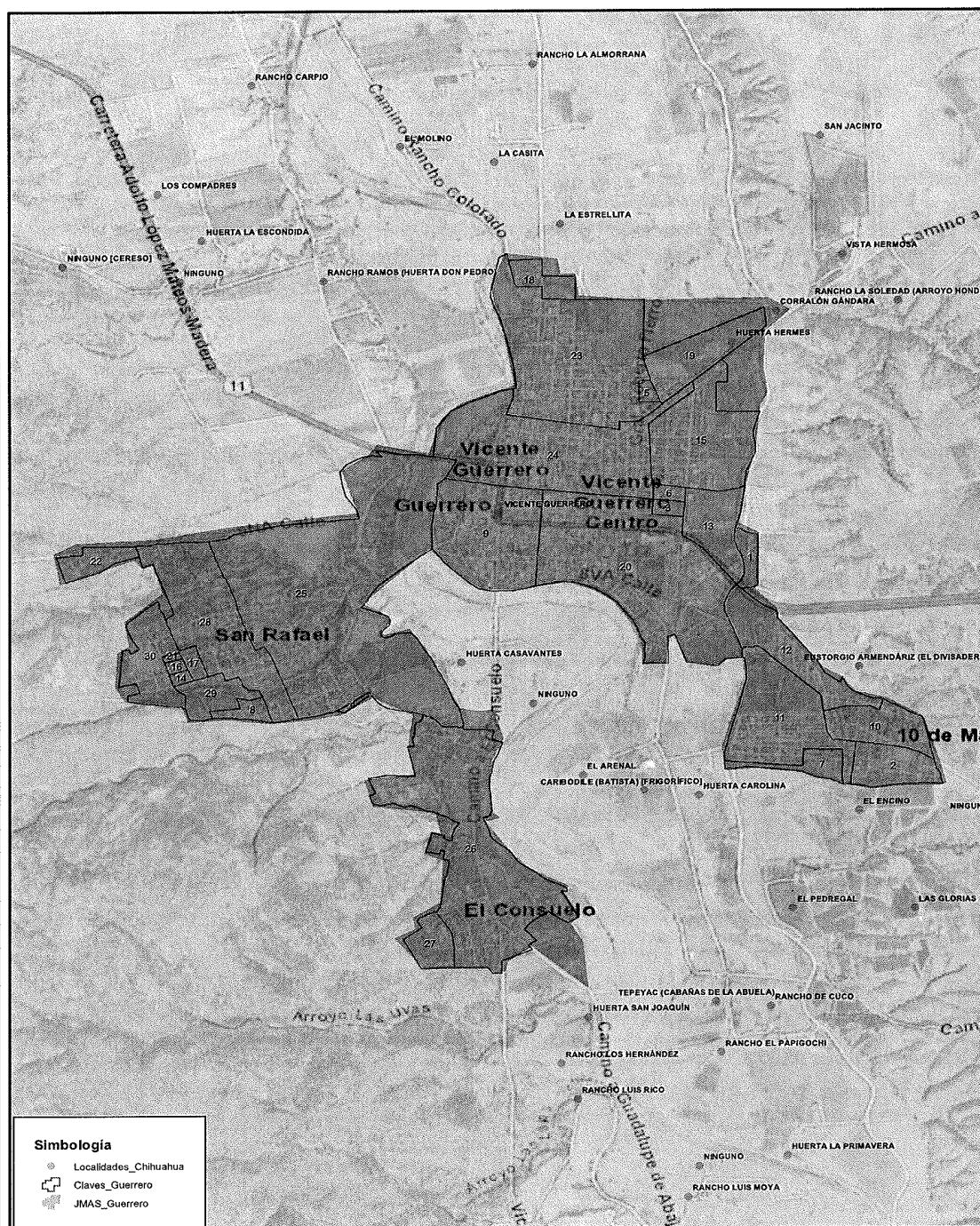
Polígono	Clave "CVEGEO"	Colinda con:
1	803100011463	Polígono 12, 20 y 13.
2	803100011285	El Encino, Polígono 11 y 10.
3	080310001143A	Polígono 20, 13, 6 y 24.
4	803100011444	Polígono 25.
5	803100011410	Huerta Hermes, Polígono 19 y 13.
6	803100011425	Polígono 15, 24, 20, 3 y 13.
7	803100011533	Huerta Carolina y Polígono 11.
8	803100011355	Polígono 28 y 29.
9	803100010605	Huerta Casavantes, Polígono 20, 24 y 25.
10	803100011270	Polígono 2, 11 y 12.
11	803100011478	El Arenal, Polígono 7, 2, 10, 12 y 20.
12	803100011266	Eustorgio Armendáriz (El Divisadero), Polígono 1, 13, 20, 11 y 10.
13	803100011374	Polígono 20, 12, 1, 15, 6 y 3.
14	803100011552	Polígono 29, 28, 17, 16 y 30.
15	803100011586	Huerta Hermes, Polígono 19, 24, 6 y 13.
16	080310001150A	Polígono 30, 14, 17 y 21.
17	080310001136A	Polígono 29, 28, 30, 21, 16 y 14.
18	803100011406	La Estrellita y Polígono 23.
19	803100011514	Huerta Hermes, Corralón Gándara, Polígono 23, 5, 24 y 15.
20	080310001061A	Vicente Guerrero, Polígono 9, 11, 12, 1, 13, 3, 6 y 24.
21	803100011548	Polígono 30, 16, 17 y 28.
22	803100011529	Polígono 28.
23	803100010588	Rancho Ramos (Huerta Don Pedro), Huerta Hermes, Polígono 19, 5, 24 y 18.
24	803100010592	Vicente Guerrero, Polígono 9, 23, 5, 19, 15, 6, 3, 20 y 25.
25	803100011389	Huerta Casavantes, Vicente Guerrero, Polígono 9, 24, 28, 4 y 26.
26	803100011571	Huerta Joaquin, Tepeyac (Cabañas de la Abuela), Caribodile (Batista)(Frigorífico), El Arenal, Polígono 25 y 27.
27	803100011637	Polígono 27.
28	803100011393	Polígono 22, 30, 21, 17, 29, 8 y 25.
29	803100011656	Polígono 8, 28, 17, 14 y 30.
30	803100011590	Polígono 28, 17, 21, 16, 14 y 29.

**SE ANEXA MAPA DE LOCALIZACIÓN**

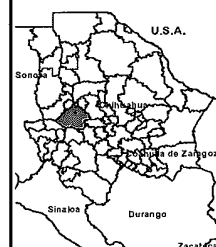
Como se puede observar en el mapa, la línea negra delimita los polígonos de la zona urbana, según el INEGI 2017. En cada uno de ellos, hay un número que indica a qué polígono corresponde. En la tabla de simbología, se coloca al frente de cada número de polígono la clave correspondiente, y, en color morado, se visualiza la mancha urbana, conforme a imágenes satelitales actualizadas el 11 de enero de 2024.



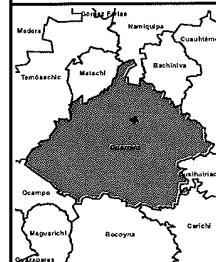
## MANCHA URBANA: JMAS GUERRERO




## LOCALIZACIÓN



## LOCALIZACIÓN



## ESCALA



## PROYECTO

JMAS Guerrero

## GENERALES

Fecha:  
17/01/2025

Dibujo:  
Ing. Josselin Portugal Robles

**Sistema de Coordenadas:**  
**GCS WGS 1984**



**GOBIERNO  
DEL ESTADO  
DE CHIHUAHUA**



**JUNTA CENTRAL  
DE AGUA Y SANEAMIENTO  
DEL ESTADO DE CHIHUAHUA**

**Mtro. Mario Mata Carrasco**  
**Director Ejecutivo**

Ing. Jesús Yovanco De Los Santos Ortega  
Subdirector de Infraestructura Hidráulica


**Ing. Ramsés Miguel Iván López Mendoza**  
**Director Técnico**

Ing. Luis Ignacio Prieto Armendáriz  
Departamento de Estudios y Proyectos  
de Agua Potable y Alcantarillado



**La zona servida por parte de la Junta Municipal de Agua y Saneamiento de Hidalgo del Parral, comprende los siguientes polígonos, con claves "CVEGEO" del INEGI, y se colocan las localidades colindantes:**

Polígono	Clave "CVEGEO"	Colinda con:
1	803200011051	Polígono 68, 21, 17 y 42.
2	803200011121	Polígono 22, 28 y 19.
3	803200011530	Polígono 85 y 5
4	803200010424	Polígono 52, 59, 16, 17, 21, 6 y 9.
5	803200010636	Polígono 3, 85, 10 y 23.
6	080320001041A	Polígono 21, 41, 14, 7, 9, 52 y 4.
7	803200011282	Polígono 13, 15, 9, 6 y 14.
8	803200010570	Polígono 42, 17, 16, 60, 64 y 57.
9	803200011297	Polígono 7, 15, 52, 4, 6 y 14.
10	803200010674	Polígono 25, 5, 23, 19, 11 y 12.
11	803200010689	Polígono 19, 10, 12 y 13 .
12	803200010693	Polígono 10, 11, 13, 15, 76 y 77.
13	803200010710	Polígono 19, 11, 12, 15, 7 y 14.
14	080320001073A	Polígono 19, 71, 72, 81, 65, 41, 6, 7 y 13.
15	080320001098A	Polígono 13, 12, 76, 52, 9 y 7.
16	803200011028	Polígono 17, 4, 59, 60 y 8.
17	803200011032	Polígono 4, 16, 8, 42, 1 y 21.
18	803200011348	Polígono 70, 55, 53, 80, 34, 37 y 32.
19	803200011189	Polígono 20, 22, 2, 28, 71, 14, 13, 11, 10 y 23.
20	803200010655	Polígono 22, 19 y 23.
21	803200010551	Polígono 41, 65, 27, 68, 1, 17, 4 y 6.
22	803200010640	Polígono 79, 28, 2, 19 y 20.
23	080320001066A	Polígono 20, 19, 10 y 5.
24	803200011244	Polígono 40, 37, 34 y 31.
25	803200011117	San Jerónimo (Rancho de los Porras) y Polígono 10.
26	803200010744	Polígono 27, 68 y 66.
27	080320001130A	El Aranjuez, Polígono 74, 65, 21, 68 y 26
28	803200011422	Polígono 2, 22, 79, 73, 71 y 19.
29	803200011386	Polígono 42, 33 y 36.



Polígono	Clave "CVEGEO"	Colinda con:
30	080320001155A	Las Huertas, Maclovio Herrera (Santa Rosa), Los Arcos y Polígono 75.
31	803200010975	La Esmeralda, Polígono 34, 24, 37, 40 y 39.
32	803200011070	Polígono 82, 84, 54, 70, 55, 18, 37, 40 y 38.
33	803200011390	Polígono 57, 42 y 29.
34	803200011403	La Esmeralda, Polígono 80, 18, 37, 24 y 31.
35	803200011545	Cuevecillas de Arriba, La Haciendita, Polígono 75.
36	803200011511	Polígono 29.
37	803200011085	Polígono 32, 18, 34, 24, 31 y 40.
38	803200010778	Polígono 82, 32, 40, 39 y 81.
39	803200010763	La Esmeralda, Polígono 31, 40, 38, 81, 65, 74.
40	803200010759	Polígono 38, 32, 37, 24, 31 y 39.
41	803200010405	Polígono 14, 81, 65, 21 y 6.
42	803200010782	Polígono 1, 17, 8, 57, 33 y 29.
43	803200010547	Polígono 49, 89, 44, 67, 87 y 50.
44	803200010443	Polígono 89, 61, 45, 48, 58, 67 y 43.
45	803200011013	Hidalgo del Parral, Polígono 61, 52, 59, 48 y 44 .
46	803200011278	Polígono 57.
47	803200011526	Polígono 86.
48	803200010458	Polígono 45, 59, 60, 64, 58 y 44.
49	803200010528	Polígono 86, 88, 78, 89, 43, 50 y 51.
50	803200011418	Granja Chávez, Polígono 49 y 43.
51	803200011225	Polígono 49.
52	803200010373	Polígono 76, 77, 61, 45, 59, 4, 6, 9 y 15.
53	803200011352	Santa Elena, Polígono 63, 70, 55, 18 y 80.
54	803200011210	Polígono 84, 70 y 32.
55	803200011333	Polígono 70, 32, 18 y 53.
56	803200011475	Polígono 88.
57	803200011136	Polígono 64, 8, 42, 33 y 46.
58	080320001116A	Polígono 44, 48, 60, 64 y 67.
59	803200011009	Hidalgo del Parral, Polígono 52, 4, 16, 60, 48 y 45.
60	803200010462	Polígono 48, 59, 16, 8, 64 y 58.
61	803200010388	Hidalgo del Parral, Polígono 77, 52, 45, 44 y 89.
62	803200011564	San Juanico y El Castillo.
63	803200011507	Polígono 53.

X

O

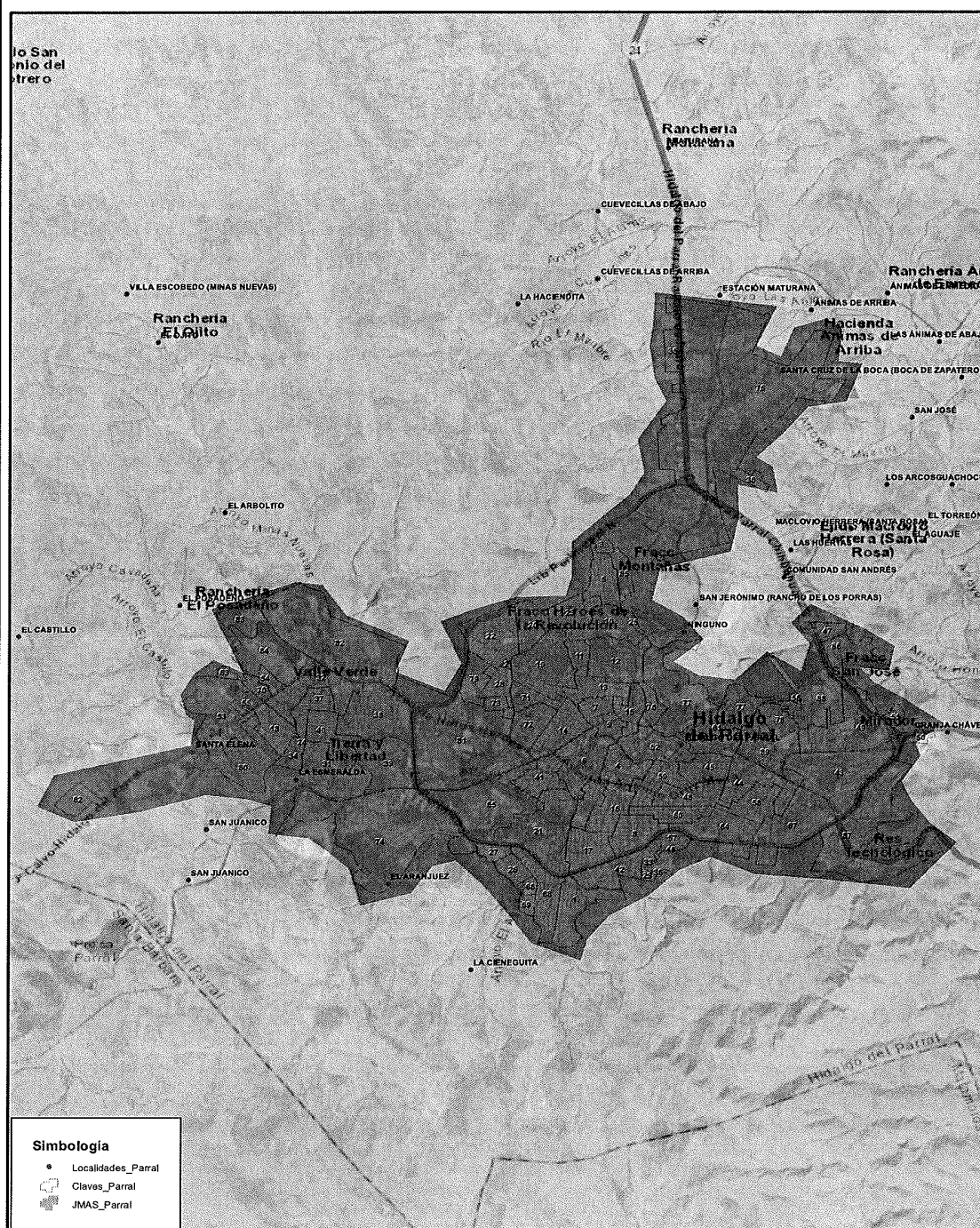
Polígono	Clave "CVEGEO"	Colinda con:
64	803200011174	Polígono 57, 8, 60, 48, 58 y 67.
65	803200010532	Polígono 81, 39, 74, 27, 21, 41 y 14.
66	080320001123A	Polígono 26, 68 y 69.
67	080320001059A	Polígono 87, 43, 89, 44, 58 y 64.
68	803200011047	La Cieneguita, Polígono 69, 66, 26, 27, 21 y 1.
69	803200011579	La Cieneguita, Polígono 66 y 68.
70	803200011263	Polígono 53, 55, 18, 32, 54 y 84.
71	803200011193	Polígono 19, 28, 73, 72 y 14.
72	803200010725	Polígono 71, 73, 81 y 14.
73	080320001148A	Polígono 79, 81, 72, 71 y 28.
74	803200010621	San Juanico, La Esmeralda, Polígono 39, 81, 65 y 27.
75	803200011460	San Jerónimo (Rancho Comunidad San Andrés, Las Huertas, Maclovía Herrera (Santa Rosa), Los Arcos, San José, Santa Cruz de la Boca (Boca de Zapateros), Las Ánimas de Abajo, Ánimas de Arriba, Ánimas de Enmedio, Estación Maturana, Polígono 35 y 30.
76	803200010994	Hidalgo de Parral, Polígono 77, 12, 15 y 52.
77	803200010509	San Jerónimo (Rancho de los Porras), Hidalgo del Parral, Polígono 12, 76, 52, 61, 89 y 78.
78	803200011367	Polígono 77, 89, 49 y 88.
79	803200011441	Polígono 81, 73, 28 y 22.
80	803200011371	Santa Elena, San Juanico, La Esmeralda, Polígono 53, 18 y 34.
81	803200010513	Polígono 82, 38, 39, 74, 65, 14, 72, 73 y 79.
82	803200010960	El Arbolito, Polígono 83, 84, 32, 38 y 81.
83	803200011494	El Posadeño, Polígono 82 y 84.
84	803200011456	Polígono 83, 82, 32, 54 y 70.
85	803200011206	San Jerónimo (Rancho de los Porras), Polígono 3 y 5.
86	803200011437	Polígono 47, 88 y 49.
87	803200010602	Polígono 43 y 67.
88	803200011066	Polígono 86, 49, 89, 78 y 56.
89	803200010392	Polígono 78, 77, 61, 44, 67, 43, 49 y 88.

### SE ANEXA MAPA DE LOCALIZACIÓN


Como se puede observar en el mapa, la línea negra delimita los polígonos de la zona urbana, según el INEGI 2017. En cada uno de ellos, hay un número que indica a qué polígono corresponde. En la tabla de simbología, se coloca al frente de cada número de polígono la clave correspondiente, y, en color morado, se visualiza la mancha urbana, conforme a imágenes satelitales actualizadas el 11 de enero de 2024.



## MANCHA URBANA: JMAS PARRAL



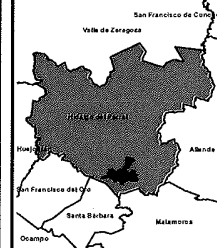
**NORTE**



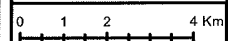
## LOCALIZACIÓN



## LOCALIZACIÓN



## ESCALA



## PROYECTO

JMAS Parral

## GENERALES

**Fecha:**  
**17/01/2025**

**Dibujo:**  
**Ing. Josselin Portugal Robles**

**Sistema de Coordenadas:**  
GCS WGS 1984



**GOBIERNO  
DEL ESTADO  
DE CHIHUAHUA**



**JUNTA CENTRAL  
DE AGUA Y SANEAMIENTO  
DEL ESTADO DE CHIHUAHUA**

~~Mtro. Mario Mata Carrasco~~  
~~Director Ejecutivo~~

Ing. Jesús Yovanko De Los Santos Ortega  
Subdirector de Infraestructura Hidráulica

**Ing. Ramsés Miguel Iván López Mendoza**  
**Director Técnico**

**Ing. Luis Ignacio Prieto Armendáriz**  
Departamento de Estudios y Proyectos  
de Agua Potable y Alcantarillado



**La zona servida por parte de la Junta Municipal de Agua y Saneamiento de Ignacio Zaragoza, Chihuahua, comprende los siguientes polígonos, con claves "CVEGEO" del INEGI, y se colocan las localidades colindantes:**

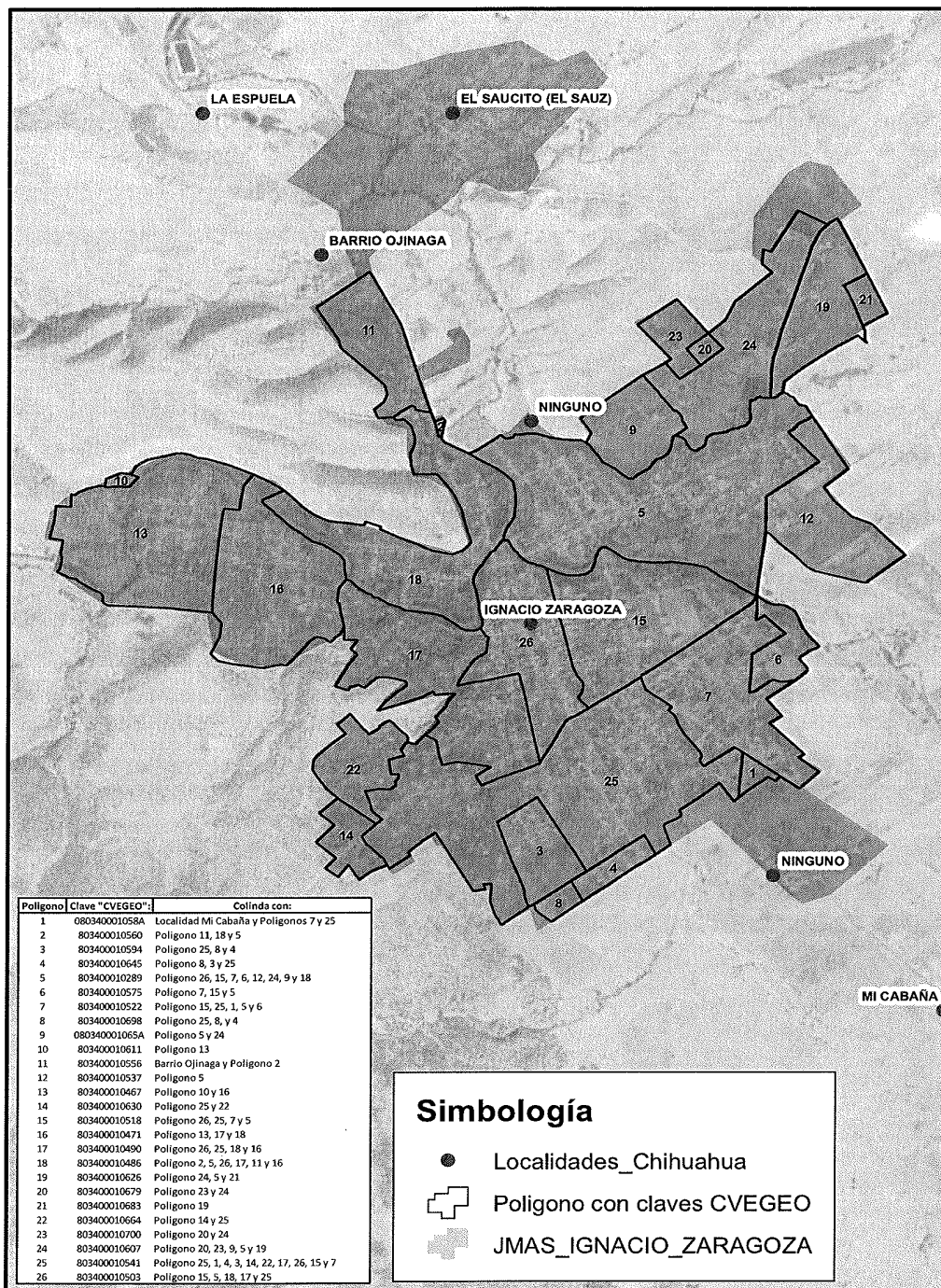
Polígono	Clave "CVEGEO":	Colinda con:
1	080340001058A	Localidad Mi Cabaña y Polígonos 7 y 25
2	803400010560	Polígono 11, 18 y 5
3	803400010594	Polígono 25, 8 y 4
4	803400010645	Polígono 8, 3 y 25
5	803400010289	Polígono 26, 15, 7, 6, 12, 24, 9 y 18
6	803400010575	Polígono 7, 15 y 5
7	803400010522	Polígono 15, 25, 1, 5 y 6
8	803400010698	Polígono 25, 8, y 4
9	080340001065A	Polígono 5 y 24
10	803400010611	Polígono 13
11	803400010556	Barrio Ojinaga y Polígono 2
12	803400010537	Polígono 5
13	803400010467	Polígono 10 y 16
14	803400010630	Polígono 25 y 22
15	803400010518	Polígono 26, 25, 7 y 5
16	803400010471	Polígono 13, 17 y 18
17	803400010490	Polígono 26, 25, 18 y 16
18	803400010486	Polígono 2, 5, 26, 17, 11 y 16
19	803400010626	Polígono 24, 5 y 21
20	803400010679	Polígono 23 y 24
21	803400010683	Polígono 19
22	803400010664	Polígono 14 y 25
23	803400010700	Polígono 20 y 24
24	803400010607	Polígono 20, 23, 9, 5 y 19
25	803400010541	Polígono 25, 1, 4, 3, 14, 22, 17, 26, 15 y 7
26	803400010503	Polígono 15, 5, 18, 17 y 25

#### SE ANEXA MAPA DE LOCALIZACIÓN

Como se puede observar en el mapa, la línea negra delimita los polígonos de la zona urbana, según el INEGI 2017. En cada uno de ellos, hay un número que indica a qué polígono corresponde. En la tabla de simbología, se coloca al frente de cada número de polígono la clave correspondiente, y, en color morado, se visualiza la mancha urbana, conforme a imágenes satelitales actualizadas el 11 de enero de 2024.



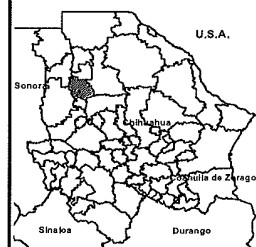
# MANCHA URBANA: JMAS IGNACIO ZARAGOZA



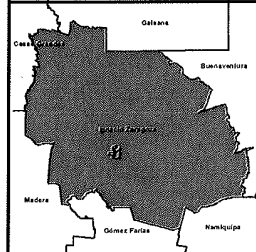
NORTE



LOCALIZACIÓN



LOCALIZACIÓN



ESCALA

0 0.225 0.45 0.9 Km

PROYECTO

JMAS Ignacio Zaragoza

GENERALES

Fecha:  
17/01/2025Dibujo:  
Ing. Josselin Portugal R.Sistema de Coordenadas:  
GCS WGS 1984GOBIERNO  
DEL ESTADO  
DE CHIHUAHUAJUNTA CENTRAL  
DE AGUA Y SANEAMIENTO  
DEL ESTADO DE CHIHUAHUAMtro. Mario Mota Carrasco  
Director EjecutivoIng. Jesús Yovanito De Los Santos Ortega  
Subdirector de Infraestructura HidráulicaIng. Ramsés Miguel Iván López Mendoza  
Director TécnicoIng. Luis Ignacio Prieto Armendáriz  
Departamento de Estudios y Proyectos  
de Agua Potable y Alcantarillado

**La zona servida por parte de la Junta Municipal de Agua y Saneamiento de Jiménez, comprende los siguientes polígonos, con claves "CVEGEO" del INEGI, y se colocan las localidades colindantes:**

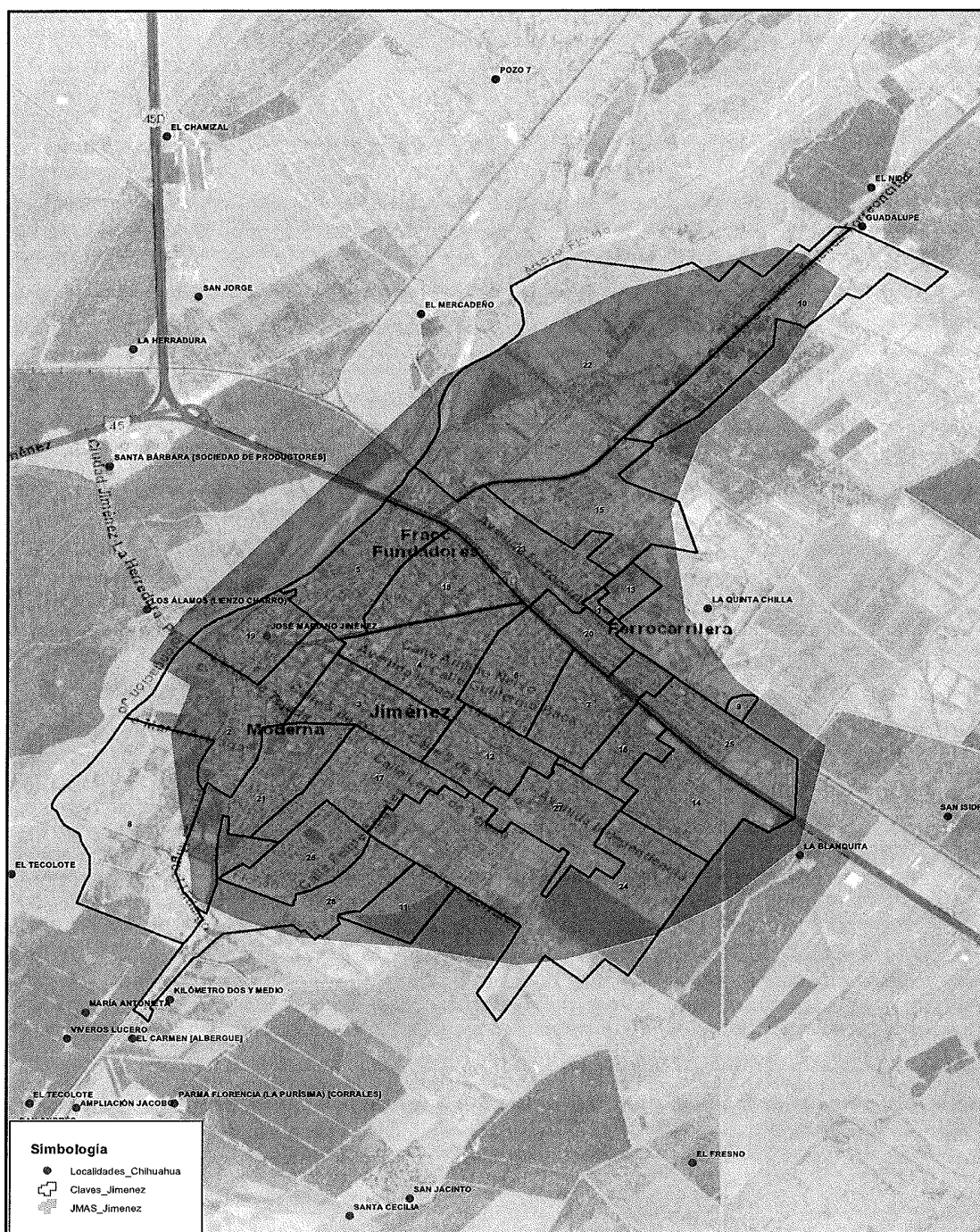
Polígono	Clave "CVEGEO"	Colinda con:
1	803600012449	Polígono 13, 23 y 20.
2	803600011296	Los álamos (Lienzo Charro), José Mariano Jimenez, Polígono 19, 5, 4, 3, 21 y 8.
3	803600011366	Polígono 4, 12, 17, 21 y 2.
4	803600011370	Polígono 6, 12, 3, 2, 5, 18, 23 y 20.
5	803600011313	Santa Bárbara (Sociedad de productores), José Mariano Jiménez, Polígono 19, 2, 4, 18 y 23.
6	803600011417	Polígono 12, 7, 20, 23 y 4.
7	803600011440	La Quinta Chilla, Polígono 20, 6, 12, 16 y 25.
8	803600012398	El Tecolote, Polígono 28, 21 y 2.
9	803600012453	Polígono 25.
10	803600011347	Guadalupe, El Nido, Polígono 22 y 15.
11	803600012472	Polígono 24 y 11.
12	803600011402	Polígono 17, 24, 27, 16, 7, 6, 4 y 3.
13	803600012468	La Quintanilla Chilla, Polígono 15, 23, 1 y 20.
14	803600012415	La Blanquita, Polígono 24, 27, 16 y 25.
15	803600011332	Polígono 13, 23, 22 y 10.
16	803600011455	Polígono 14, 27, 12, 7 y 25.
17	080360001139A	Polígono 21, 26, 24, 12 y 3.
18	803600011385	Polígono 5, 4 y 23.
19	803600011309	Los Álamos (Lienzo Charro), Polígono 2 y 5.
20	803600011421	La Quinta Chilla, Polígono 13, 1, 23, 4, 6 y 7.
21	803600011351	Polígono 8, 28, 26, 17, 3 y 2.
22	803600012383	El Mercadeño, El Nido, Guadalupe, Polígono 10, 15 y 23.
23	803600011328	Polígono 22, 15, 13, 1, 20, 6, 4, 18 y 5.
24	803600012434	Polígono 14, 27, 12, 17, 26, 28 y 11.
25	080360001242A	Polígono 14, 16, 7 y 9.
26	803600011474	Polígono 28, 24, 17 y 21.
27	803600011436	Polígono 24, 14, 16 y 12.
28	803600012400	Kilometro dos y medio, Maria Antonieta, El Carmen (Albergue), Viveros Lucero, Polígono 11, 24, 26, 21 y 8.

**SE ANEXA MAPA DE LOCALIZACIÓN**


Como se puede observar en el mapa, la línea negra delimita los polígonos de la zona urbana, según el INEGI 2017. En cada uno de ellos, hay un número que indica a qué polígono corresponde. En la tabla de simbología, se coloca al frente de cada número de polígono la clave correspondiente, y, en color morado, se visualiza la mancha urbana, conforme a imágenes satelitales actualizadas el 11 de enero de 2024.



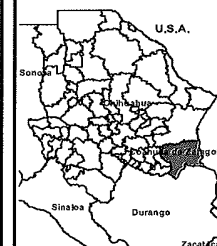
# MANCHA URBANA: JMAS JIMÉNEZ



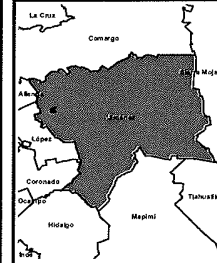
NORTE




LOCALIZACIÓN



LOCALIZACIÓN



ESCALA



PROYECTO

JMAS Jiménez

GENERALES

Fecha:  
17/01/2025Dibujo:  
Ing. Josselin Portugal RoblesSistema de Coordenadas:  
GCS WGS 1984

**GOBIERNO  
DEL ESTADO  
DE CHIHUAHUA**



**JUNTA CENTRAL  
DE AGUA Y SANEAMIENTO  
DEL ESTADO DE CHIHUAHUA**

Mtro. Mario María Carrasco  
Director Ejecutivo

Ing. Jesús Yovanko De los Santos Ortega  
Subdirector de Infraestructura Hidráulica

Ing. Ramsés Miguel Iván López Mendoza  
Director Técnico

Ing. Luis Ignacio Prieto Armendáriz  
Departamento de Estudios y Proyectos  
de Agua Potable y Alcantarillado



**La zona servida por parte de la Junta Municipal de Agua y Saneamiento de Villa López, Chihuahua, comprende los siguientes polígonos, con claves "CVEGEO" del INEGI, y se colocan las localidades colindantes:**

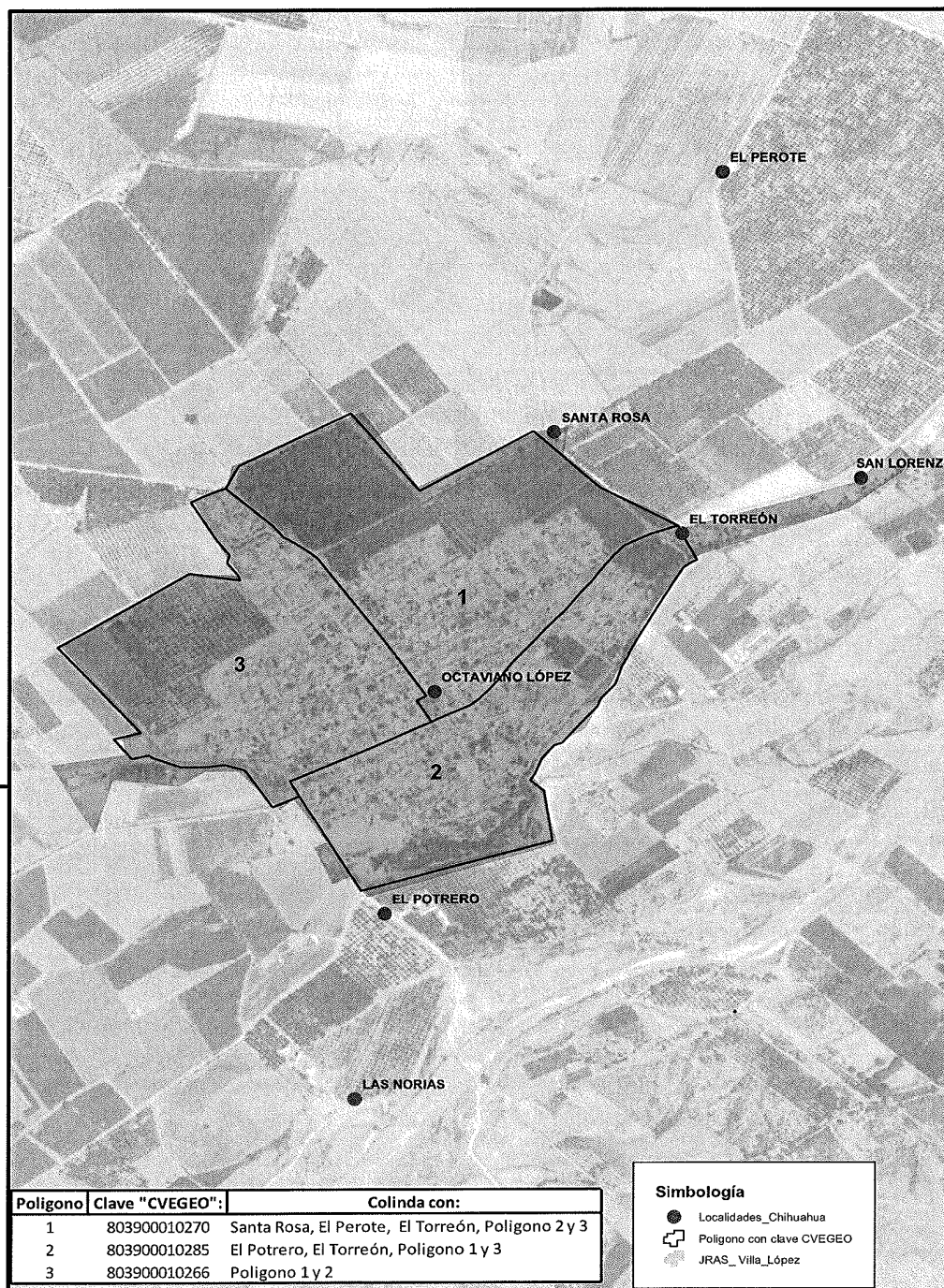
Polígono	Clave "CVEGEO":	Colinda con:
1	803900010270	Santa Rosa, El Perote, El Torreón, Polígono 2 y 3
2	803900010285	El Potrero, El Torreón, Polígono 1 y 3
3	803900010266	Polígono 1 y 2

**SE ANEXA MAPA DE LOCALIZACIÓN**


Como se puede observar en el mapa, la línea negra delimita los polígonos de la zona urbana, según el INEGI 2017. En cada uno de ellos, hay un número que indica a qué polígono corresponde. En la tabla de simbología, se coloca al frente de cada número de polígono la clave correspondiente, y, en color morado, se visualiza la mancha urbana, conforme a imágenes satelitales actualizadas el 11 de enero de 2024.



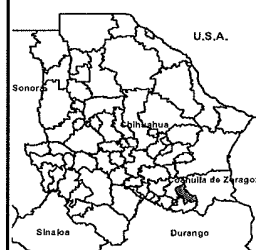
# MANCHA URBANA: JMAS VILLA LÓPEZ



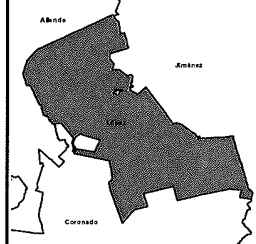
NORTE



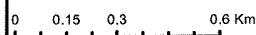
LOCALIZACIÓN



LOCALIZACIÓN



ESCALA



PROYECTO

JMAS Villa López

GENERALES

Fecha:  
17/01/2025

Dibujo:  
Ing. Josselin Portugal Robles

Sistema de Coordenadas:  
GCS WGS 1984



**GOBIERNO  
DEL ESTADO  
DE CHIHUAHUA**



**JUNTA CENTRAL  
DE AGUA Y SANEAMIENTO  
DEL ESTADO DE CHIHUAHUA**

Mtro. Mario Mata Carrasco  
Director Ejecutivo

Ing. Jesús Yovanko De Los Santos Ortega  
Subdirector de Infraestructura Hidráulica


Ing. Ramsés Miguel Iván López Mendoza  
Director Técnico

Ing. Luis Ignacio Prieto Armendáriz  
Departamento de Estudios y Proyectos  
de Agua Potable y Alcantarillado



**La zona servida por parte de la Junta Municipal de Agua y Saneamiento de Madera, Chihuahua, comprende los siguientes polígonos, con claves "CVEGEO" del INEGI, y se colocan las localidades colindantes:**

Polígono	Clave "CVEGEO"	Colinda con:
1	804000011458	Polígono 47, 43, 39 y 8
2	804000010854	Madera, Polígono 5, 15, 39, 40, 22 y 4
3	804000010892	Polígono 22, 23, 49, 41, 38, 36, 6 y 4
4	804000010905	Madera, Polígono 2, 22, 23, 3, 6 y 5
5	080400001091A	Polígono 34, 15, 2, 22, 4, 6 y 7
6	804000010924	Madera, Polígono 5, 4, 3, 36 y 7
7	804000010939	Madera, Polígono 5, 6, 36, 35, 33 y 34
8	804000011462	Polígono 19, 13, 16, 1, 39 y 15
9	804000011814	Santo Niño, Polígono 44
10	804000011829	Polígono 30, 26, 44 y 11
11	804000011725	Polígono 30, 10, 44, 47 y 46
12	804000011848	Polígono 16 y 20
13	804000011852	Polígono 16, 8, 15 y 19
14	804000012028	Polígono 33 y 18
15	804000010869	Madera, Polígono 19, 13, 8, 39, 2, 5 y 34
16	804000011585	Polígono 20, 12, 8, 13 y 19
17	804000011744	Polígono 36
18	804000011886	Polígono 14 y 33
19	804000011956	Polígono 20, 16, 13, 15 y 34
20	804000011960	Polígono 12, 16 y 19
21	804000011994	Santo Niño, Polígono 26 y 48
22	080400001084A	Madera, Polígono 2, 39, 40, 23, 3, 4, y 5
23	804000011621	Polígono 22, 40, 24, 50, 49, 3 y 4
24	804000011424	Polígono 40, 31, 50 y 23
25	804000011871	Polígono 33 y 34
26	804000011833	Polígono 44, 10, 30, 21 y 48
27	804000011975	Rancho el Siete, Polígono 29
28	804000012032	Polígono 32 y 41
29	804000011918	Rancho El Siete, Vino Trigo y Aceite (Casa Hogar), Polígono 27, 42 y 47



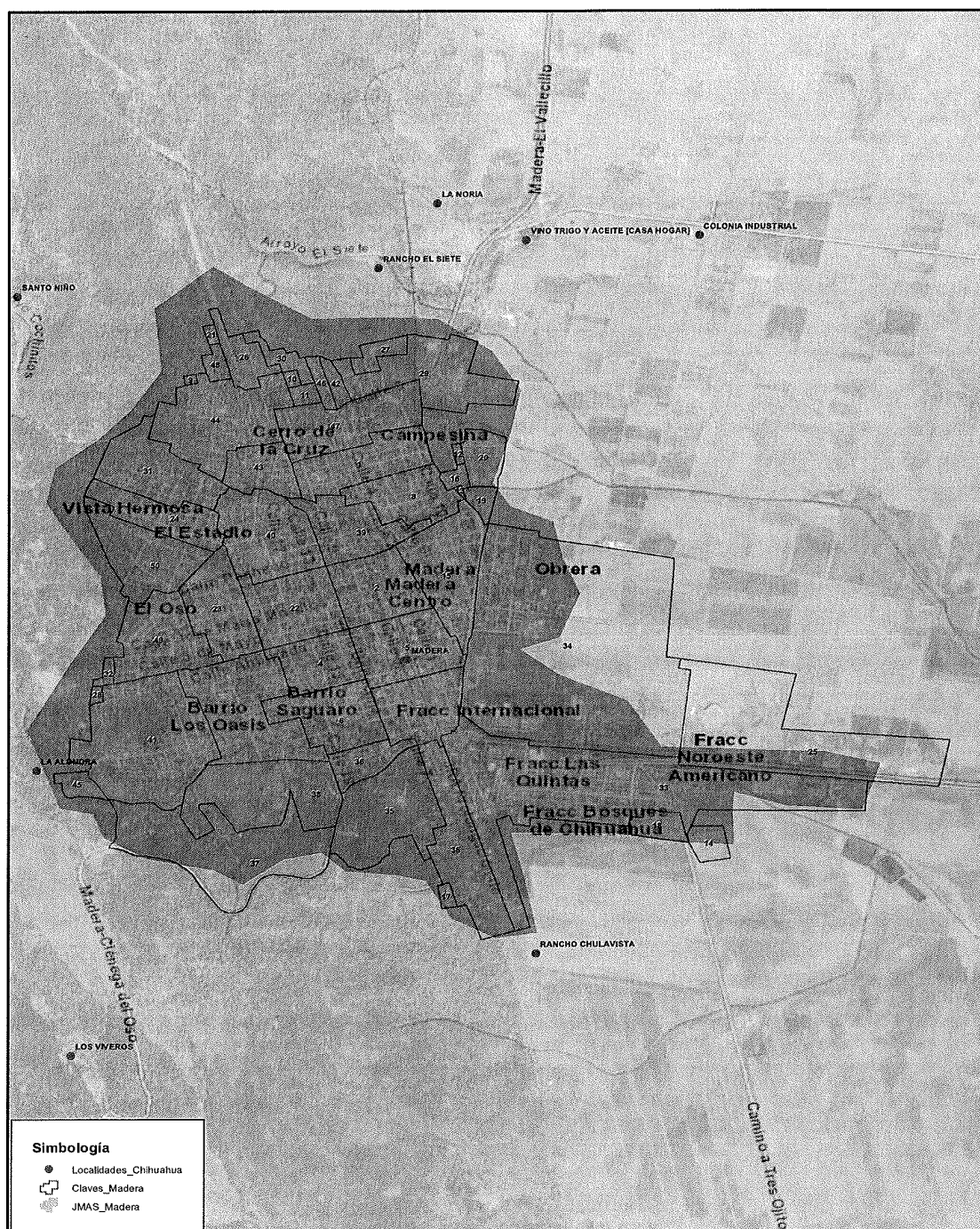
Polígono	Clave "CVEGEO"	Colinda con:
30	080400001198A	Rancho El Siete, Polígono 26, 44, 10 y 46
31	804000011439	Santo Niño, Polígono 44, 43, 40 y 24
32	804000012009	Polígono 49, 41 y 28
33	804000011034	Rancho Chulavista, Polígono 14, 18, 25, 34, 7 y 36
34	804000010996	Madera, Polígono 19, 15, 5, 7, 33 y 25
35	804000012013	Polígono 36, 37 y 38
36	080400001102A	Rancho Chulavista, Polígono 33, 7, 6, 3, 38, 35 y 17
37	804000011922	Polígono 35, 38, 41 y 45
38	080400001159A	Polígono 37, 35, 36, 3 y 41
39	804000010820	Polígono 8, 1, 43, 40, 22, 2 y 15
40	804000011405	Polígono 43, 31, 24, 23, 22, 2 y 39
41	804000010888	La Alondra, Polígono 3, 49, 32, 28, 45, 37 y 38
42	080400001173A	Rancho El Siete, Polígono 29, 47, y 46
43	804000011392	Polígono 44, 31, 40, 39, 1 y 47
44	804000011477	Santo Niño, Polígono 9, 31, 43, 47, 11, 10, 30, 26 y 48
45	804000011937	La Alondra, Polígono 41 y 37
46	804000011602	Rancho El Siete, Polígono 42, 47, 11 y 30
47	804000011443	Polígono 42, 46, 11, 44, 43, 1 y 29
48	804000011867	Santo Niño, Polígono 26, 21 y 44
49	804000011617	Polígono 50, 32, 41, 3 y 23
50	080400001141A	Polígono 24, 23 y 49

#### SE ANEXA MAPA DE LOCALIZACIÓN


Como se puede observar en el mapa, la línea negra delimita los polígonos de la zona urbana, según el INEGI 2017. En cada uno de ellos, hay un número que indica a qué polígono corresponde. En la tabla de simbología, se coloca al frente de cada número de polígono la clave correspondiente, y, en color morado, se visualiza la mancha urbana, conforme a imágenes satelitales actualizadas el 11 de enero de 2024.



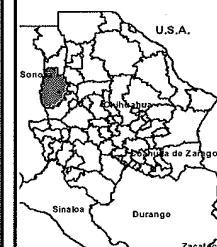
# MANCHA URBANA: JMAS MADERA



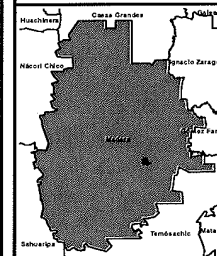
NORTE



LOCALIZACIÓN



LOCALIZACIÓN



ESCALA

0 0.225 0.45 0.9 Km

PROYECTO

JMAS Madera

GENERALES

Fecha:  
17/01/2025

Dibujo:  
Ing. Josselin Portugal Robles

Sistema de Coordenadas:  
GCS WGS 1984



**GOBIERNO  
DEL ESTADO  
DE CHIHUAHUA**



**JUNTA CENTRAL  
DE AGUA Y SANEAMIENTO  
DEL ESTADO DE CHIHUAHUA**

Mtro. Mario Mata Carrasco  
Director Ejecutivo

Ing. Jesús Yovancho De Los Santos Ortega  
Subdirector de Infraestructura Hidráulica

Ing. Ramsés Miguel Iván López Mendoza  
Director Técnico

Ing. Luis Ignacio Prieto Armendáriz  
Departamento de Estudios y Proyectos  
de Agua Potable y Alcantarillado



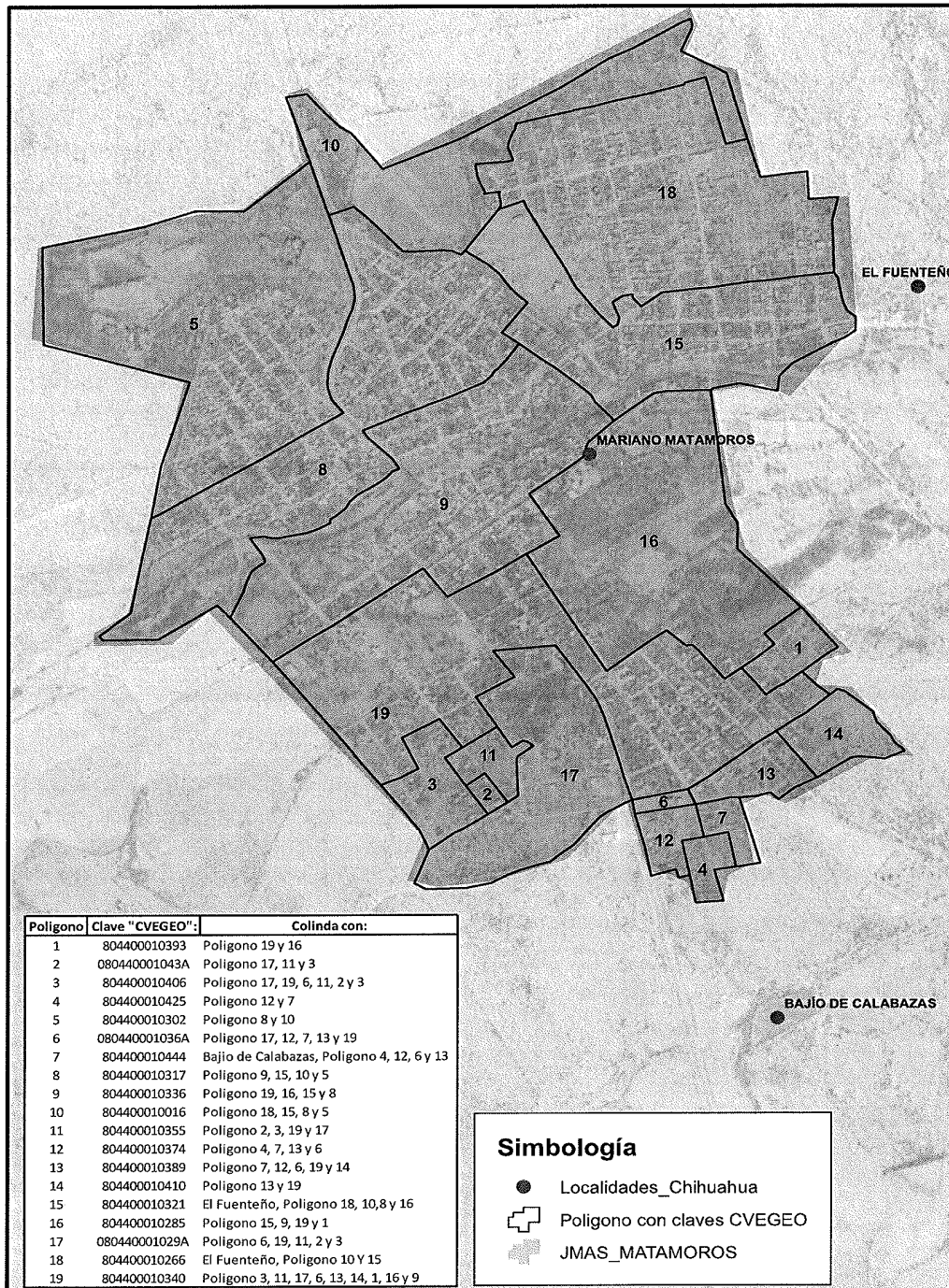
**La zona servida por parte de la Junta Municipal de Agua y Saneamiento de Matamoros, Chihuahua, comprende los siguientes polígonos, con claves "CVEGEO" del INEGI, y se colocan las localidades colindantes:**

Polígono	Clave "CVEGEO":	Colinda con:
1	804400010393	Polígono 19 y 16
2	080440001043A	Polígono 17, 11 y 3
3	804400010406	Polígono 17, 19, 6, 11, 2 y 3
4	804400010425	Polígono 12 y 7
5	804400010302	Polígono 8 y 10
6	080440001036A	Polígono 17, 12, 7, 13 y 19
7	804400010444	Bajío de Calabazas, Polígono 4, 12, 6 y 13
8	804400010317	Polígono 9, 15, 10 y 5
9	804400010336	Polígono 19, 16, 15 y 8
10	804400010016	Polígono 18, 15, 8 y 5
11	804400010355	Polígono 2, 3, 19 y 17
12	804400010374	Polígono 4, 7, 13 y 6
13	804400010389	Polígono 7, 12, 6, 19 y 14
14	804400010410	Polígono 13 y 19
15	804400010321	El Fuenteño, Polígono 18, 10, 8 y 16
16	804400010285	Polígono 15, 9, 19 y 1
17	080440001029A	Polígono 6, 19, 11, 2 y 3
18	804400010266	El Fuenteño, Polígono 10 Y 15
19	804400010340	Polígono 3, 11, 17, 6, 13, 14, 1, 16 y 9

#### SE ANEXA MAPA DE LOCALIZACIÓN

Como se puede observar en el mapa, la línea negra delimita los polígonos de la zona urbana, según el INEGI 2017. En cada uno de ellos, hay un número que indica a qué polígono corresponde. En la tabla de simbología, se coloca al frente de cada número de polígono la clave correspondiente, y, en color morado, se visualiza la mancha urbana, conforme a imágenes satelitales actualizadas el 11 de enero de 2024.

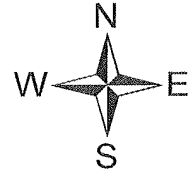
# MANCHA URBANA: JMAS MATAMOROS



## Simbología

- Localidades\_Chihuahua
- ⊕ Poligono con claves CVEGEO
- ⊕ JMAS\_MATAMOROS

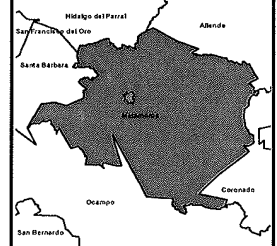
## NORTE



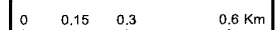
## LOCALIZACIÓN



## LOCALIZACIÓN



## ESCALA



## PROYECTO

JMAS Matamoros

## GENERALES

Fecha:  
17/01/2025

Dibujo:  
Ing. Josselin Portugal Robles

Sistema de Coordenadas:  
GCS WGS 1984



**GOBIERNO  
DEL ESTADO  
DE CHIHUAHUA**



**JUNTA CENTRAL  
DE AGUA Y SANEAMIENTO  
DEL ESTADO DE CHIHUAHUA**

Mtro. Mario Mata Carrasco  
Director Ejecutivo

Ing. Jesús Yolanko De los Santos Ortega  
Subdirector de Infraestructura Hidráulica

Ing. Ramsés Miguel Iván López Mendoza  
Director Técnico

Ing. Luis Ignacio Prieto Armendáriz  
Departamento de Estudios y Proyectos  
de Agua Potable y Alcantarillado



**La zona servida por parte de la Junta Municipal de Agua y Saneamiento de Meoqui, Chihuahua, comprende los siguientes polígonos, con claves "CVEGEO" del INEGI, y se colocan las localidades colindantes:**

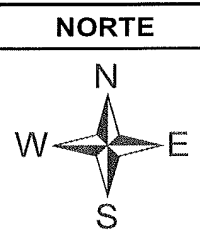
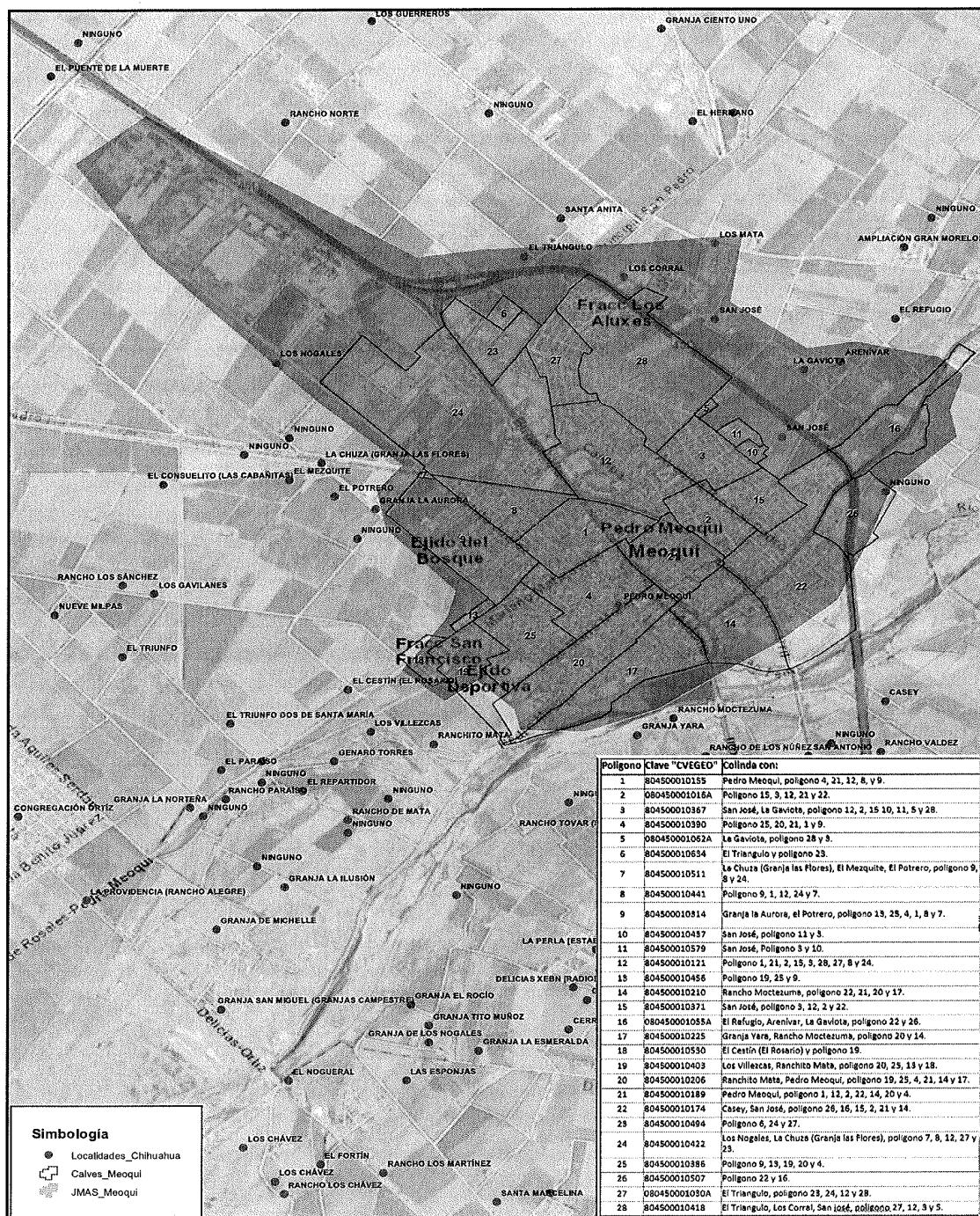
Polígono	Clave "CVEGEO"	Colinda con:
1	804500010155	Pedro Meoqui, Polígono 4, 21, 12, 8, y 9.
2	080450001016A	Polígono 15, 3, 12, 21 y 22.
3	804500010367	San José, La Gaviota, Polígono 12, 2, 15 10, 11, 5 y 28.
4	804500010390	Polígono 25, 20, 21, 1 y 9.
5	080450001062A	La Gaviota, Polígono 28 y 3.
6	804500010634	El Triángulo y Polígono 23.
7	804500010511	La Chuza (Granja las Flores), El Mezquite, El Potrero, Polígono 9, 8 y 24.
8	804500010441	Polígono 9, 1, 12, 24 y 7.
9	804500010314	Granja la Aurora, el Potrero, Polígono 13, 25, 4, 1, 8 y 7.
10	804500010437	San José, Polígono 11 y 3.
11	804500010579	San José, Polígono 3 y 10.
12	804500010121	Polígono 1, 21, 2, 15, 3, 28, 27, 8 y 24.
13	804500010456	Polígono 19, 25 y 9.
14	804500010210	Rancho Moctezuma, Polígono 22, 21, 20 y 17.
15	804500010371	San José, Polígono 3, 12, 2 y 22.
16	080450001055A	El Refugio, Arenívar, La Gaviota, Polígono 22 y 26.
17	804500010225	Granja Yara, Rancho Moctezuma, Polígono 20 y 14.
18	804500010530	El Cestín (El Rosario) y Polígono 19.
19	804500010403	Los Villezcas, Ranchito Mata, Polígono 20, 25, 13 y 18.
20	804500010206	Ranchito Mata, Pedro Meoqui, Polígono 19, 25, 4, 21, 14 y 17.
21	804500010189	Pedro Meoqui, Polígono 1, 12, 2, 22, 14, 20 y 4.
22	804500010174	Casey, San José, Polígono 26, 16, 15, 2, 21 y 14.
23	804500010494	Polígono 6, 24 y 27.
24	804500010422	Los Nogales, La Chuza (Granja las Flores), Polígono 7, 8, 12, 27 y 23.
25	804500010386	Polígono 9, 13, 19, 20 y 4.
26	804500010507	Polígono 22 y 16.
27	080450001030A	El Triangulo, Polígono 23, 24, 12 y 28.
28	804500010418	El Triangulo, Los Corral, San José, Polígono 27, 12, 3 y 5.

**SE ANEXA MAPA DE LOCALIZACIÓN**

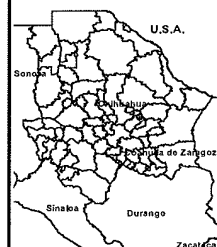
Como se puede observar en el mapa, la línea negra delimita los polígonos de la zona urbana, según el INEGI 2017. En cada uno de ellos, hay un número que indica a qué polígono corresponde. En la tabla de simbología, se coloca al frente de cada número de polígono la clave correspondiente, y, en color morado, se visualiza la mancha urbana, conforme a imágenes satelitales actualizadas el 11 de enero de 2024.



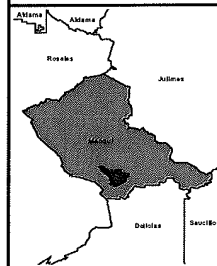
## MANCHA URBANA: JMAS MEOQUI



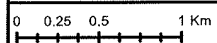
## LOCALIZACIÓN



## LOCALIZACIÓN



## ESCALA



## PROYECTO

JMAS Meoqui

## GENERALES

**Fecha:**  
**17/01/2025**

**Dibujo:**  
**Inq. Josselin Portugal Robles**

**Sistema de Coordenadas:**  
**GCS WGS 1984**



**GOBIERNO  
DEL ESTADO  
DE CHIHUAHUA**



**JUNTA CENTRAL  
DE AGUA Y SANEAMIENTO  
DEL ESTADO DE CHIHUAHUA**

**Mtro. Mario Mata Carrasco**  
**Director Ejecutivo**

Ing. Jesús Yovanko De Los Santos Ortega  
Subdirector de Infraestructura Hidráulica

**Ing. Ramsés Miguel Iván López Mendoza**  
**Director Técnico**

**Ing. Luis Ignacio Prieto Armendáriz**  
Departamento de Estudios y Proyectos  
de Agua Potable y Alcantarillado



**La zona servida por parte de la Junta Municipal de Agua y Saneamiento de Nuevo Casas Grandes, Chihuahua, comprende los siguientes polígonos, con claves "CVEGEO" del INEGI, y se colocan las localidades colindantes:**

Polígono	Clave "CVEGEO"	Colinda con:
1	080500001094A	Polígono 47, 18, 34 y 38.
2	805000011007	Tres Cadenas, Primera vista, San José, El Weco y Polígono 5.
3	805000011064	Polígono 32 y El Weco.
4	805000010615	Polígono 16, 19, 8, 55 y 18.
5	805000010672	Polígono 2, 11, 6 y 32, San José y El Weco.
6	805000010687	Polígono 45, 46, 11, 5 y 32.
7	805000010653	Polígono 13, 8, 55 y 17.
8	805000010649	Polígono 19, 13, 7, 55 y 4.
9	805000010475	Nuevo Casas Grandes, Polígono 27, 14, 48, 26 y 23.
10	805000011026	Polígono 41 y 28.
11	805000010935	Polígono 46, 6 y 5.
12	805000011100	Polígono 30, 24 y 54.
13	805000010634	Polígono 21, 19, 8, 7, 17 y 30.
14	805000010460	Polígono 31, 41, 48, 9 y 27.
15	805000010530	Polígono 23, 26, 47, 18 y 16.
16	805000010545	Polígono 23, 15, 18, 4, 19 y 25.
17	805000010668	Polígono 13, 7, 55, 54, 22 y 30.
18	805000010600	Polígono 16, 15, 47, 1, 34, 33 y 4.
19	080500001062A	Polígono 21, 25, 16, 4, 8 y 13.
20	805000010564	Rancho el Panteón, Polígono 44, 21 y 30.
21	805000010583	Polígono 20, 44, 25, 19, 13 y 30.
22	805000010969	Polígono 24, 17, y 54.
23	080500001048A	Polígono 44, 27, 9, 26, 15, 16, 25 y 21.
24	805000010973	Polígono 12, 30, 17, 22 y 54.
25	080500001055A	Polígono 21, 23, 16 y 19.
26	805000010507	Nuevo Casas Grandes, Polígono 23, 9, 48, 47 y 15.
27	805000010456	Polígono 44, 29, 31, 14, 9 y 23.
28	805000010386	Polígono 41, 10, 51, 49 y 48.
29	805000010719	Polígono 44, 32, 31 y 27
30	805000010916	La Laguna, Rancho Puerta Blanca, Polígono 20, 21, 13, 17, 24 y 12.

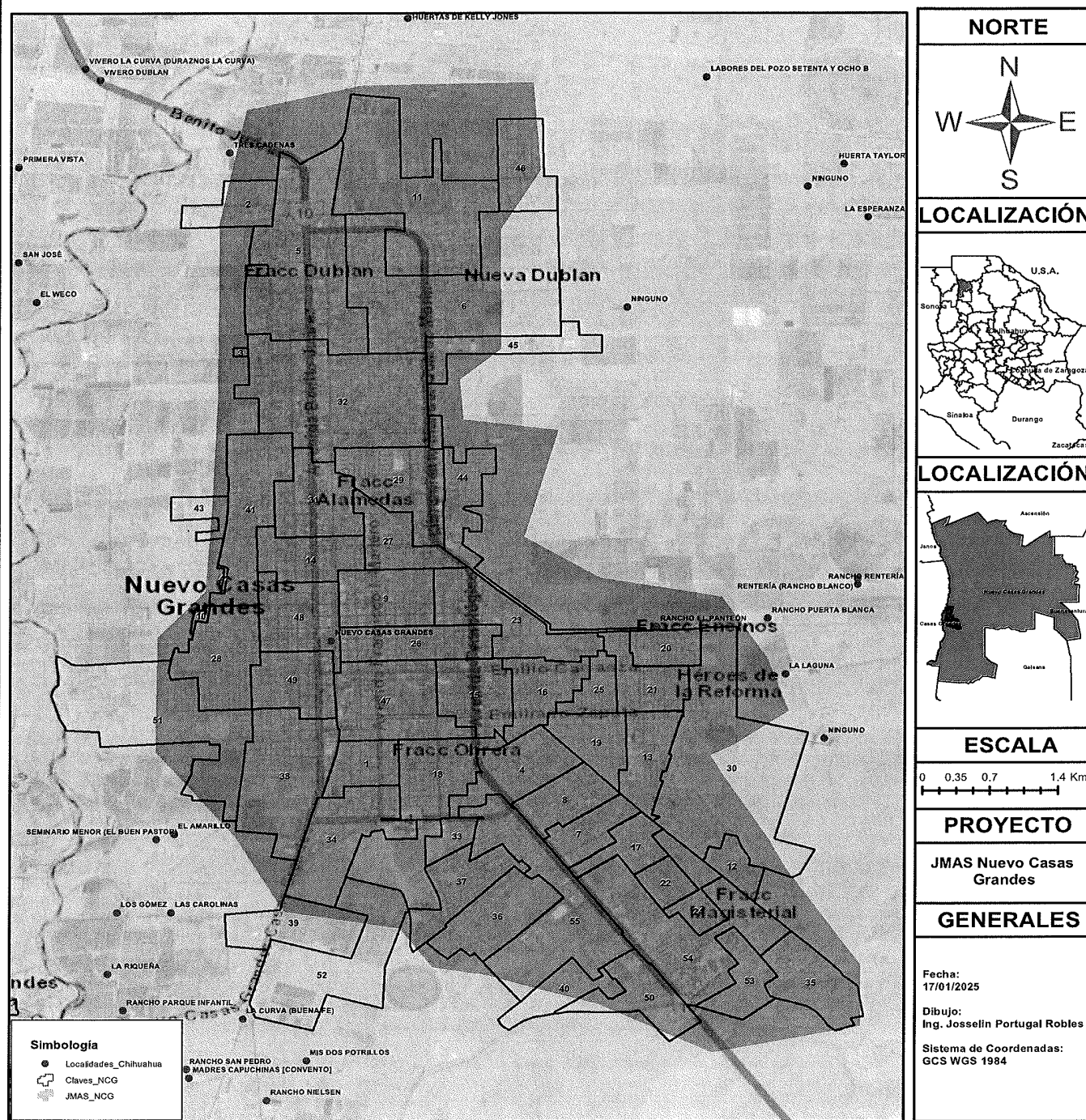
Polígono	Clave "CVEGEO"	Colinda con:
31	805000010441	Polígono 32, 41, 14, 27 y 29.
32	805000010691	Polígono 45, 6, 5, 3, 41, 31, 29 y 44.
33	805000011083	Polígono 4, 18, 37 y 55.
34	805000010954	Polígono 1, 38, 39, 52 y 18.
35	805000011172	Polígono 53 y 54.
36	805000010013	Polígono 55 y 37.
37	080500001105A	Polígono 36, 55 y 33.
38	805000010579	Polígono 34, 1, 47, 49, 51 y 28.
39	805000011098	Las Carolinas, Polígono 52 y 34.
40	805000011153	Polígono 50 y 55.
41	805000010371	Polígono 31, 32, 43, 42, 10, 28, 48 y 14 .
42	805000011187	Polígono 41.
43	805000011011	Polígono 41.
44	805000010901	Rancho el Panteón, Polígono 32, 29, 27, 23, 21 y 20.
45	080500001112A	Polígono 6 y 32.
46	805000011168	Labores del Pozo setenta y ocho B, Polígono 11 y 6.
47	805000010526	Nuevo Casas Grandes, Polígono 26, 48, 49, 38, 1, 18 y 15.
48	805000010494	Polígono 14, 41, 28, 49, 47, 26 y 9.
49	805000010511	Nuevo Casas Grandes, Polígono 48, 28, 51, 38 y 47.
50	805000011134	Polígono 54, 55 y 40.
51	805000010920	El Amarillo, Seminario Menor (El Buen Pastor), Polígono 38, 49, y 28.
52	805000011149	La Curva (Buena Fe), Mis Dos Potrillos, Polígono 34 y 39.
53	805000011115	Polígono 35 y 54.
54	805000011079	Polígono 53, 35, 12, 24, 22, 17, 55 y 50.
55	805000010437	Polígono 40, 50, 54, 17, 7, 8, 4, 33, 37 y 36.

### SE ANEXA MAPA DE LOCALIZACIÓN

Como se puede observar en el mapa, la línea negra delimita los polígonos de la zona urbana, según el INEGI 2017. En cada uno de ellos, hay un número que indica a qué polígono corresponde. En la tabla de simbología, se coloca al frente de cada número de polígono la clave correspondiente, y, en color morado, se visualiza la mancha urbana, conforme a imágenes satelitales actualizadas el 11 de enero de 2024.



## MANCHA URBANA: JMAS NUEVO CASAS GRANDES



**GOBIERNO  
DEL ESTADO  
DE CHIHUAHUA**



**JUNTA CENTRAL  
DE AGUA Y SANEAMIENTO  
DEL ESTADO DE CHIHUAHUA**

**Mtro. Marlo Mata Carrasco**  
**Director Ejecutivo**

Ing. Jesús Yovanko De Los Santos Ortega  
Subdirector de Infraestructura Hidráulica

**Ing. Ramsés Miguel Iván López Mendoza**  
**Director Técnico**

**Ing. Luis Ignacio Prieto Armendáriz**  
Departamento de Estudios y Proyectos  
de Agua Potable y Alcantarillado



**La zona servida por parte de la Junta Municipal de Agua y Saneamiento de Ojinaga, Chihuahua, comprende los siguientes polígonos, con claves "CVEGEO" del INEGI, y se colocan las localidades colindantes:**

Polígono	Clave "CVEGEO"	Colinda con:
1	805200010766	Granja San Marcos, Rohana, Manuel Ojinaga, Polígono 15, 14, 6, 12 y 8.
2	805200011764	El Divisadero, Polígono 10, 8 y 11.
3	805200010785	Polígono 6, 13, 5 y 14.
4	805200011459	Manuel Ojinaga, Polígono 15, 14, 5 y 7.
5	805200010747	Polígono 7, 4, 14, 3 y 13.
6	805200010770	Polígono 14, 3, 13, 32, 26, 12 y 1.
7	805200010874	Polígono 6 y 4.
8	080520001150A	Polígono 1, 12, 34, 28, 9, 49, 18, 16, 10, 2 y 11.
9	805200011514	El Ranchito, Polígono 52, 29, 28, 34, 8, 18 y 49.
10	805200011603	Polígono 16, 18, 8, 11 y 2.
11	805200011618	Polígono 8 y 2
12	080520001079A	Polígono 8, 34, 26, 6 y 1.
13	805200010802	Polígono 31, 32, 26, 6, 3 y 5.
14	805200010751	Manuel Ojinaga, Polígono 15, 1, 6, 3, 5 y 4.
15	805200011444	Polígono 1, 14 y 4.
16	805200011711	El Divisadero, Polígono 18, 8 y 10.
17	805200011745	Polígono 19, 47, 49 y 18.
18	805200011798	El Divisadero, Polígono 19, 17, 49, 9, 8, 10 y 16.
19	805200011800	El Divisadero, Polígono 50, 47, 49, 17, 18.
20	805200011548	Polígono 41 y 28.
21	805200011660	Polígono 40, 24, 30, 41.
22	805200011478	Polígono 35, 25, 33, 32, 26 y 34.
23	805200011533	Polígono 38 y 48.
24	805200011726	Polígono 27, 30, 21 y 40.
25	805200011656	Polígono 35, 39, 36, 45, 51, 33, 22.
26	805200011463	Polígono 34, 22, 32, 13, 6 y 12.
27	805200011675	Polígono 43, 40, 24 y 30.
28	080520001086A	Polígono 48, 41, 20, 35, 34, 8, 9 y 29.
29	805200011482	El Ranchito, Polígono 52, 48, 28 y 9.
30	805200011815	Polígono 43, 27, 40, 24, 21 y 41.





Polígono	Clave "CVEGEO"	Colinda con:
31	805200010817	Polígono 13, 32, 33 y 51.
32	805200011552	Polígono 13, 6, 26, 22, 33 y 31.
33	805200011567	Polígono 31, 32, 22, 25 y 51.
34	805200011571	Polígono 28, 35, 22, 26, 12, 8 y 9.
35	805200011586	Polígono 34, 28, 41, 39, 25 y 22.
36	805200011730	Polígono 25, 39 y 45.
37	080520001143A	Polígono 51.
38	805200011694	Polígono 43, 40, 41, 23 y 48.
39	805200011590	Polígono 41, 42, 45, 36, 25 y 35.
40	805200011641	Polígono 43, 27, 30, 24, 21, 41 y 38.
41	805200011622	Polígono 30, 21, 40, 38, 48, 28, 20, 35, 39, 42 y 45.
42	805200011637	Polígono 41, 39 y 45.
43	805200011779	Ejido Toribio Ortega (Kilómetro cinco), Polígono 27, 40, 38 y 48.
44	080520001182A	Polígono 45.
45	805200011783	Polígono 51, 25, 36, 39, 42, 41 y 44.
46	805200010056	Polígono 45, 44 y 41.
47	805200011707	Polígono 50, 19, 17 y 49.
48	805200011497	Polígono 43, 38, 23, 41, 28, 29 y 52.
49	805200011529	El Ranchito, Polígono 52, 9, 8, 18, 17, 19 y 47.
50	080520001175A	Polígono 19 y 47.
51	805200010889	Polígono 37, 31, 33, 22, 25 y 45.
52	080520001168A	Polígono 48, 29, 9 y 49.

### SE ANEXA MAPA DE LOCALIZACIÓN

Como se puede observar en el mapa, la línea negra delimita los polígonos de la zona urbana, según el INEGI 2017. En cada uno de ellos, hay un número que indica a qué polígono corresponde. En la tabla de simbología, se coloca al frente de cada número de polígono la clave correspondiente, y, en color morado, se visualiza la mancha urbana, conforme a imágenes satelitales actualizadas el 11 de enero de 2024.



**Ing. Luis Ignacio Prieto Armendáriz**  
Departamento de Estudios y Proyectos  
de Agua Potable y Alcantarillado



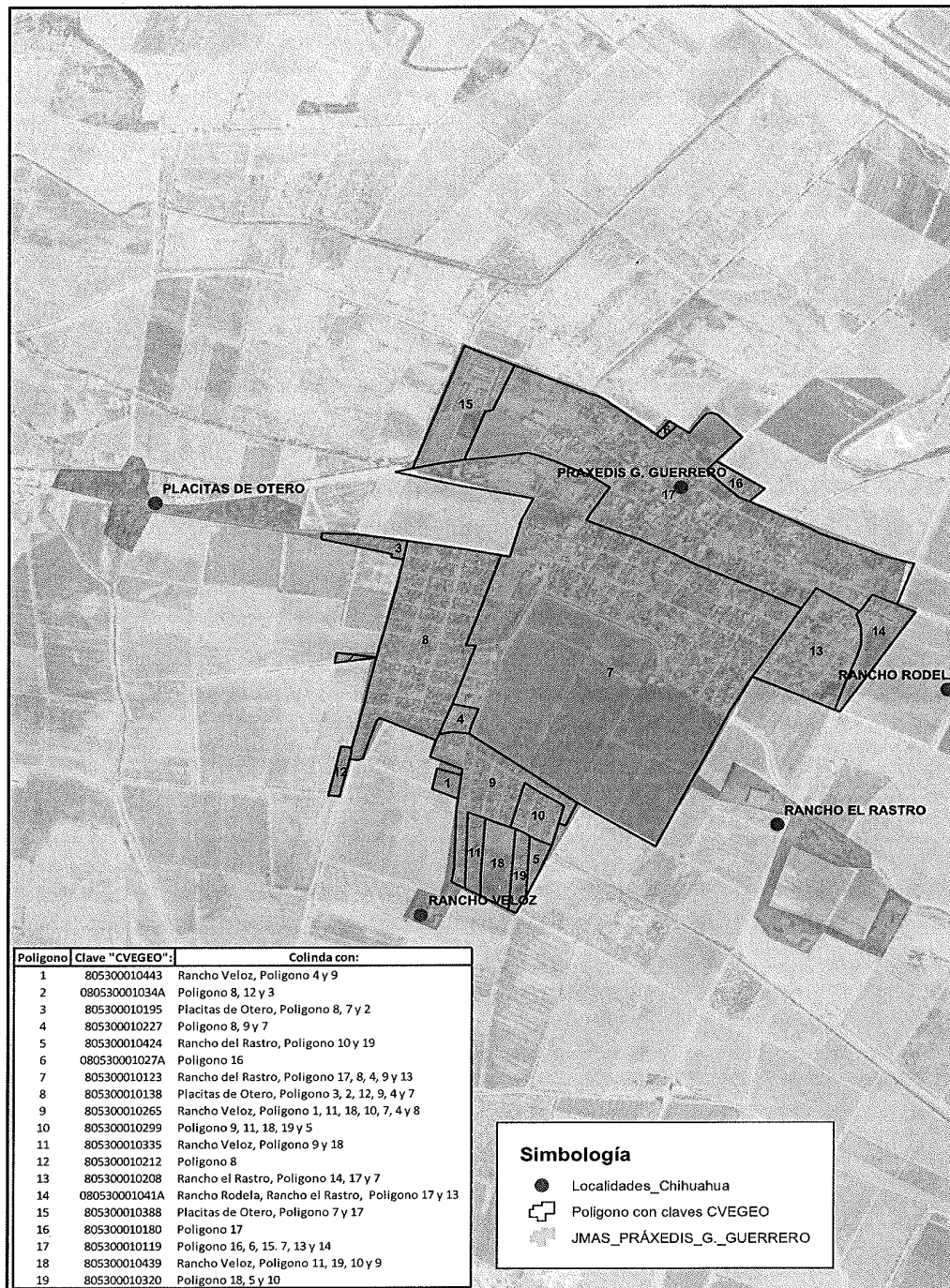
**La zona servida por parte de la Junta Municipal de Agua y Saneamiento de Práxedis G. Guerrero, Chihuahua, comprende los siguientes polígonos, con claves "CVEGEO" del INEGI, y se colocan las localidades colindantes:**

Polígono	Clave "CVEGEO":	Colinda con:
1	805300010443	Rancho Veloz, Polígono 4 y 9
2	080530001034A	Polígono 8, 12 y 3
3	805300010195	Placitas de Otero, Polígono 8, 7 y 2
4	805300010227	Polígono 8, 9 y 7
5	805300010424	Rancho del Rastro, Polígono 10 y 19
6	080530001027A	Polígono 16
7	805300010123	Rancho del Rastro, Polígono 17, 8, 4, 9 y 13
8	805300010138	Placitas de Otero, Polígono 3, 2, 12, 9, 4 y 7
9	805300010265	Rancho Veloz, Polígono 1, 11, 18, 10, 7, 4 y 8
10	805300010299	Polígono 9, 11, 18, 19 y 5
11	805300010335	Rancho Veloz, Polígono 9 y 18
12	805300010212	Polígono 8
13	805300010208	Rancho el Rastro, Polígono 14, 17 y 7
14	080530001041A	Rancho Rodela, Rancho el Rastro, Polígono 17 y 13
15	805300010388	Placitas de Otero, Polígono 7 y 17
16	805300010180	Polígono 17
17	805300010119	Polígono 16, 6, 15, 7, 13 y 14
18	805300010439	Rancho Veloz, Polígono 11, 19, 10 y 9
19	805300010320	Polígono 18, 5 y 10

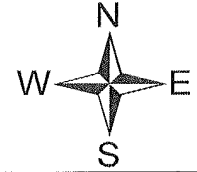
#### SE ANEXA MAPA DE LOCALIZACIÓN

Como se puede observar en el mapa, la línea negra delimita los polígonos de la zona urbana, según el INEGI 2017. En cada uno de ellos, hay un número que indica a qué polígono corresponde. En la tabla de simbología, se coloca al frente de cada número de polígono la clave correspondiente, y, en color morado, se visualiza la mancha urbana, conforme a imágenes satelitales actualizadas el 11 de enero de 2024.

# MANCHA URBANA: JMAS PRÁXEDIS G. GUERRERO



NORTE



LOCALIZACIÓN



LOCALIZACIÓN



ESCALA

0 0.175 0.35 0.7 Km

PROYECTO

JMAS Práxedis G. Guerrero

GENERALES

Fecha:  
17/01/2025Dibujo:  
Ing. Josselin Portugal RoblesSistema de Coordenadas:  
GCS WGS 1984GOBIERNO  
DEL ESTADO  
DE CHIHUAHUAJUNTA CENTRAL  
DE AGUA Y SANEAMIENTO  
DEL ESTADO DE CHIHUAHUAMtro. Mario Mata Carrasco  
Director EjecutivoIng. Jesús Yovanko De los Santos Ortega  
Subdirector de Infraestructura HidráulicaIng. Ramsés Miguel Iván López Mendoza  
Director TécnicoIng. Luis Ignacio Prieto Armendáriz  
Departamento de Estudios y Proyectos  
de Agua Potable y Alcantarillado



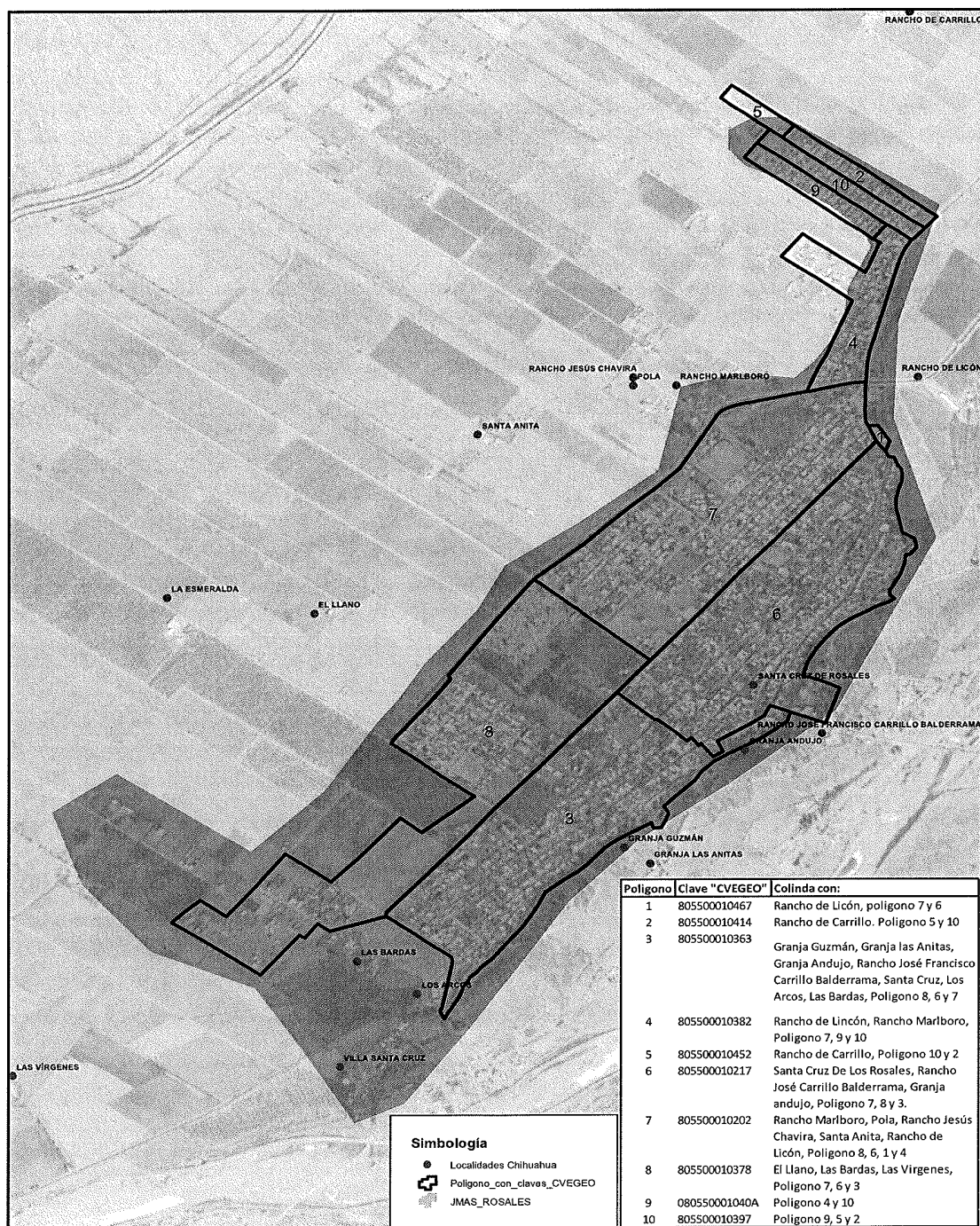
**La zona servida por parte de la Junta Municipal de Agua y Saneamiento de Rosales, Chihuahua, comprende los siguientes polígonos, con claves "CVEGEO" del INEGI, y se colocan las localidades colindantes:**

Polígono	Clave "CVEGEO"	Colinda con:
1	805500010467	Rancho de Licón, Polígono 7 y 6
2	805500010414	Rancho de Carrillo. Polígono 5 y 10
3	805500010363	Granja Guzmán, Granja las Anitas, Granja Andujo, Rancho José Francisco Carrillo Balderrama, Santa Cruz, Los Arcos, Las Bardas, Polígono 8, 6 y 7
4	805500010382	Rancho de Lincón, Rancho Marlboro, Polígono 7, 9 y 10
5	805500010452	Rancho de Carrillo, Polígono 10 y 2
6	805500010217	Santa Cruz De Los Rosales, Rancho José Carrillo Balderrama, Granja andujo, Polígono 7, 8 y 3.
7	805500010202	Rancho Marlboro, Pola, Rancho Jesús Chavira, Santa Anita, Rancho de Licón, Polígono 8, 6, 1 y 4
8	805500010378	El Llano, Las Bardas, Las Virgenes, Polígono 7, 6 y 3
9	080550001040A	Polígono 4 y 10
10	805500010397	Polígono 9, 5 y 2


#### **SE ANEXA MAPA DE LOCALIZACIÓN**

Como se puede observar en el mapa, la línea negra delimita los polígonos de la zona urbana, según el INEGI 2017. En cada uno de ellos, hay un número que indica a qué polígono corresponde. En la tabla de simbología, se coloca al frente de cada número de polígono la clave correspondiente, y, en color morado, se visualiza la mancha urbana, conforme a imágenes satelitales actualizadas el 11 de enero de 2024.

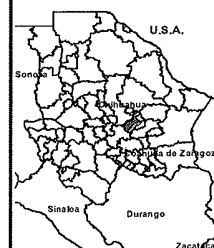
## MANCHA URBANA: JMAS ROSALES



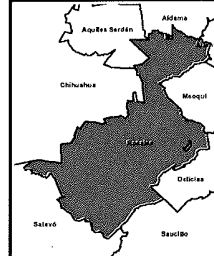
NORTE



LOCALIZACIÓN



LOCALIZACIÓN



ESCALA

0 0.125 0.25 0.5 Km

PROYECTO

JMAS Rosales

GENERALES

Fecha:  
17/01/2025Dibujo:  
Ing. Josselin Portugal RoblesSistema de Coordenadas:  
GCS WGS 1984

**GOBIERNO  
DEL ESTADO  
DE CHIHUAHUA**



JUNTA CENTRAL  
DE AGUA Y SANEAMIENTO  
DEL ESTADO DE CHIHUAHUA

Mtro. Mario Maté Carrasco  
Director Ejecutivo

Ing. Jesús Yovanko De Los Santos Ortega  
Subdirector de Infraestructura Hidráulica

Ing. Ramsés Miguel Iván López Mendoza  
Director Técnico

Ing. Luis Ignacio Prieto Armendáriz  
Departamento de Estudios y Proyectos  
de Agua Potable y Alcantarillado



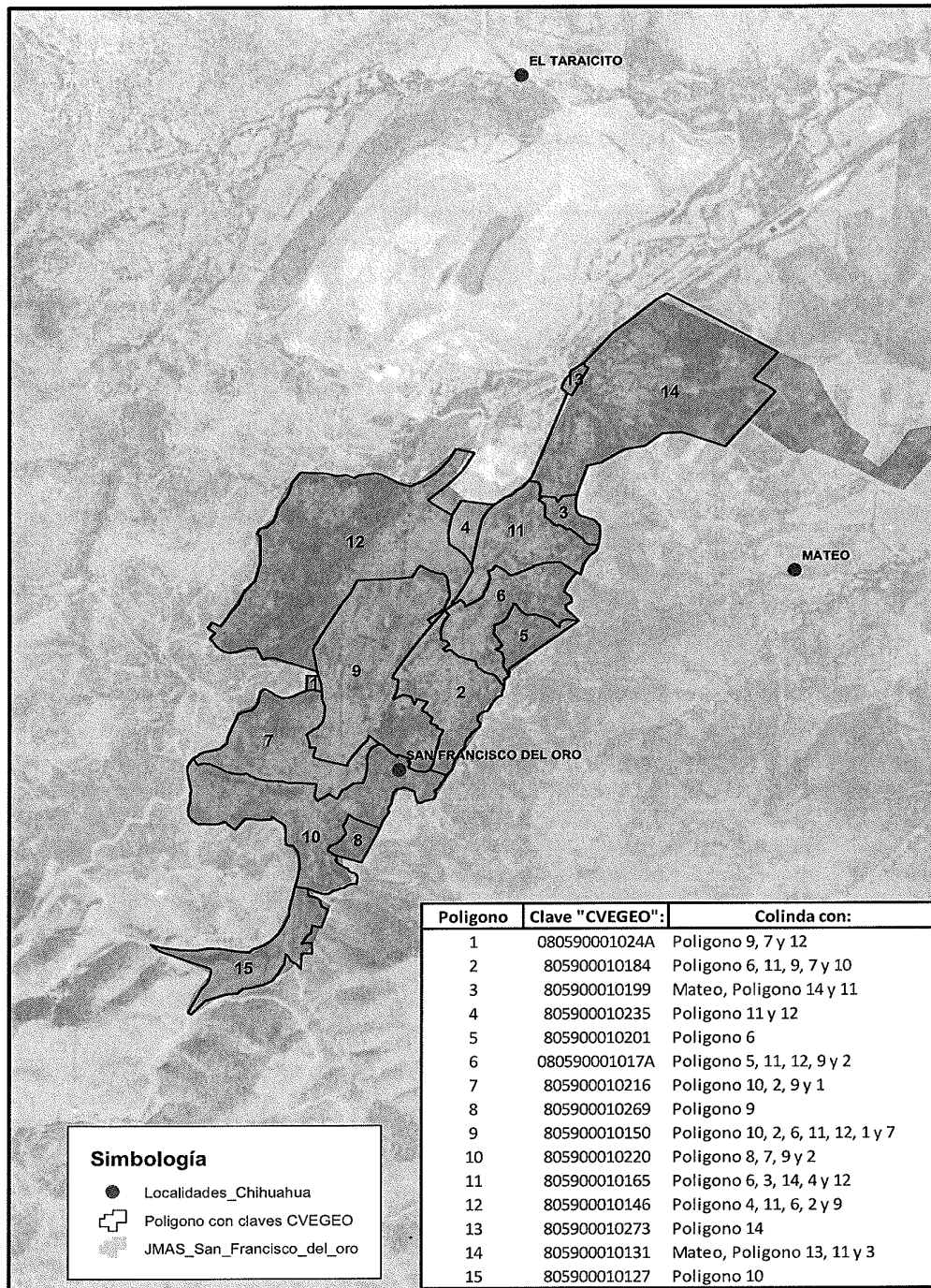
**La zona servida por parte de la Junta Municipal de Agua y Saneamiento de San Francisco del Oro, Chihuahua, comprende los siguientes polígonos, con claves "CVEGEO" del INEGI, y se colocan las localidades colindantes:**

Polígono	Clave "CVEGEO":	Colinda con:
1	080590001024A	Polígono 9, 7 y 12
2	805900010184	Polígono 6, 11, 9, 7 y 10
3	805900010199	Mateo, Polígono 14 y 11
4	805900010235	Polígono 11 y 12
5	805900010201	Polígono 6
6	080590001017A	Polígono 5, 11, 12, 9 y 2
7	805900010216	Polígono 10, 2, 9 y 1
8	805900010269	Polígono 9
9	805900010150	Polígono 10, 2, 6, 11, 12, 1 y 7
10	805900010220	Polígono 8, 7, 9 y 2
11	805900010165	Polígono 6, 3, 14, 4 y 12
12	805900010146	Polígono 4, 11, 6, 2 y 9
13	805900010273	Polígono 14
14	805900010131	Mateo, Polígono 13, 11 y 3
15	805900010127	Polígono 10

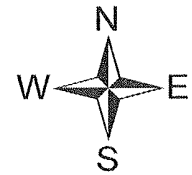
#### SE ANEXA MAPA DE LOCALIZACIÓN

Como se puede observar en el mapa, la línea negra delimita los polígonos de la zona urbana, según el INEGI 2017. En cada uno de ellos, hay un número que indica a qué polígono corresponde. En la tabla de simbología, se coloca al frente de cada número de polígono la clave correspondiente, y, en color morado, se visualiza la mancha urbana, conforme a imágenes satelitales actualizadas el 11 de enero de 2024.

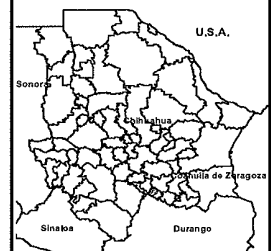
# MANCHA URBANA: JMAS SAN FRANCISCO DEL ORO



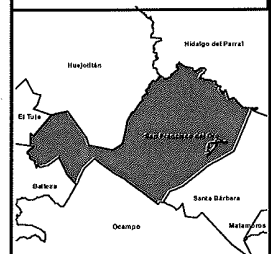
NORTE



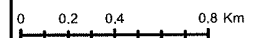
LOCALIZACIÓN



LOCALIZACIÓN



ESCALA



PROYECTO

JMAS San Francisco Del Oro

GENERALES

Fecha:  
17/01/2025

Dibujo:  
Ing. Josselin Portugal Robles

Sistema de Coordenadas:  
GCS WGS 1984



**GOBIERNO  
DEL ESTADO  
DE CHIHUAHUA**



**JUNTA CENTRAL  
DE AGUA Y SANEAMIENTO  
DEL ESTADO DE CHIHUAHUA**

Mtro. Mario Maíz Carrasco  
Director Ejecutivo

Ing. Jesús Yovanko De Los Santos Ortega  
Subdirector de Infraestructura Hidráulica

Ing. Ramsés Miguel Iván López Mendoza  
Director Técnico

Ing. Luis Ignacio Prieto Armendáriz  
Departamento de Estudios y Proyectos  
de Agua Potable y Alcantarillado



**La zona servida por parte de la Junta Municipal de Agua y Saneamiento de Santa Bárbara, Chihuahua, comprende los siguientes polígonos, con claves "CVEGEO" del INEGI, y se colocan las localidades colindantes:**

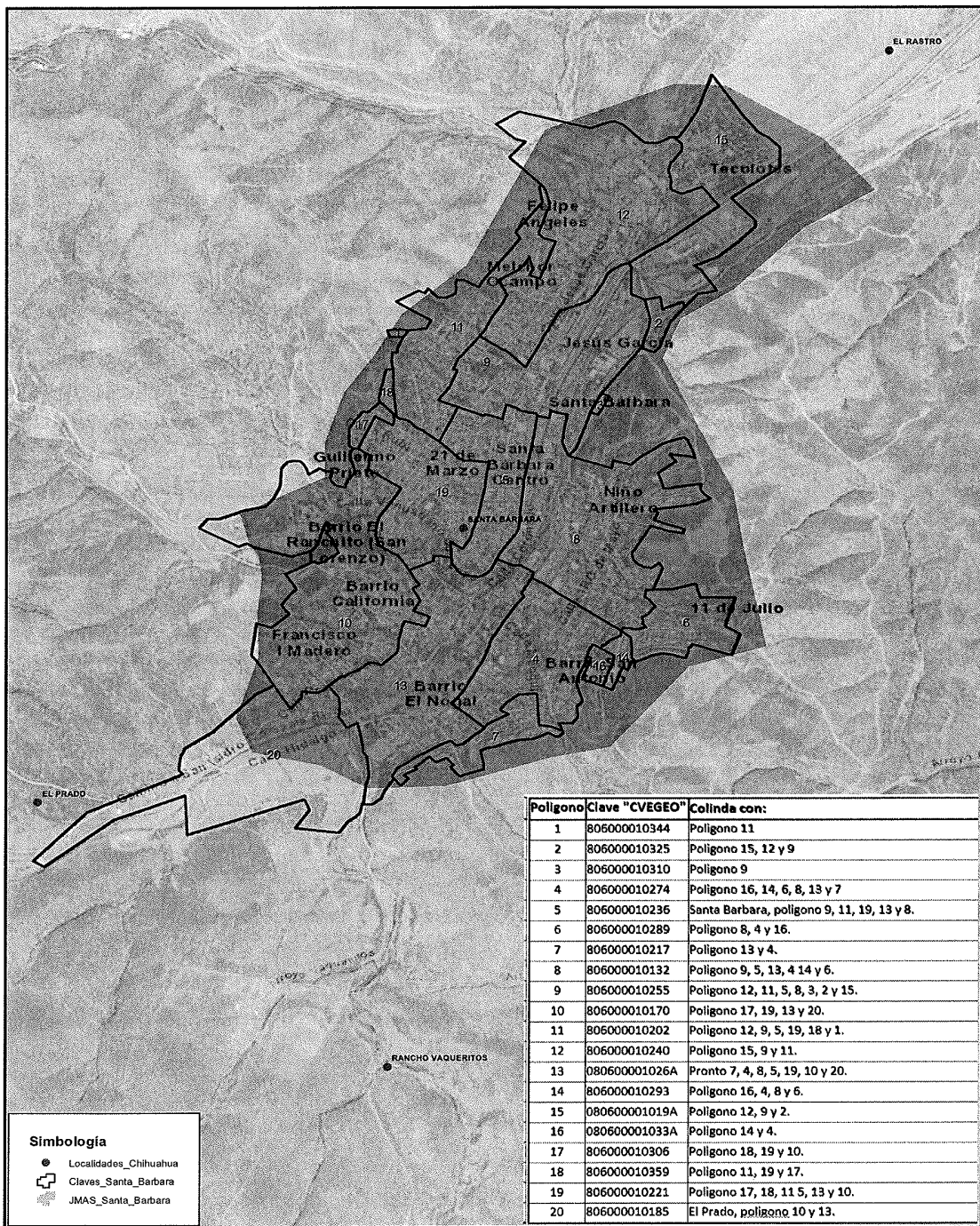
Polígono	Clave "CVEGEO"	Colinda con:
1	806000010344	Polígono 11
2	806000010325	Polígono 15, 12 y 9
3	806000010310	Polígono 9
4	806000010274	Polígono 16, 14, 6, 8, 13 y 7
5	806000010236	Santa Barbara, Polígono 9, 11, 19, 13 y 8.
6	806000010289	Polígono 8, 4 y 16.
7	806000010217	Polígono 13 y 4.
8	806000010132	Polígono 9, 5, 13, 4 14 y 6.
9	806000010255	Polígono 12, 11, 5, 8, 3, 2 y 15.
10	806000010170	Polígono 17, 19, 13 y 20.
11	806000010202	Polígono 12, 9, 5, 19, 18 y 1.
12	806000010240	Polígono 15, 9 y 11.
13	080600001026A	Pronto 7, 4, 8, 5, 19, 10 y 20.
14	806000010293	Polígono 16, 4, 8 y 6.
15	080600001019A	Polígono 12, 9 y 2.
16	080600001033A	Polígono 14 y 4.
17	806000010306	Polígono 18, 19 y 10.
18	806000010359	Polígono 11, 19 y 17.
19	806000010221	Polígono 17, 18, 11 5, 13 y 10.
20	806000010185	El Prado, Polígono 10 y 13.

#### SE ANEXA MAPA DE LOCALIZACIÓN

Como se puede observar en el mapa, la línea negra delimita los polígonos de la zona urbana, según el INEGI 2017. En cada uno de ellos, hay un número que indica a qué polígono corresponde. En la tabla de simbología, se coloca al frente de cada número de polígono la clave correspondiente, y, en color morado, se visualiza la mancha urbana, conforme a imágenes satelitales actualizadas el 11 de enero de 2024.



## MANCHA URBANA: JMAS SANTA BÁRBARA



A map of the study area in Mexico. The map shows a shaded region representing the study area, with a black dot indicating the location of San Francisco del Oro. The map is labeled with the names of the surrounding areas: Hidalgo del Peral to the north, Matamoros to the east, Ocampo to the south, and San Francisco del Oro to the west. The map also shows the border between Mexico and the United States.

0 0.125 0.25 0.5 Km

**JMAS Santa  
Bárbara**

**Fecha:**  
**17/01/2025**

**Dibujo:**  
**Ing. Josselin Portugal Robles**

**Sistema de Coordenadas:**  
GCS WGS 1984



**Mtro. Marlo Mata Carrasco**  
**Director Ejecutivo**

Ing. Jesús Yovanko De Los Santos Ortega  
Subdirector de Infraestructura Hidráulica

**Ing. Ramsés Miguel Iván López Mendoza**  
**Director Técnico**

Ing. Luis Ignacio Prieto Armendáriz  
Departamento de Estudios y Proyectos  
de Agua Potable y Alcantarillado



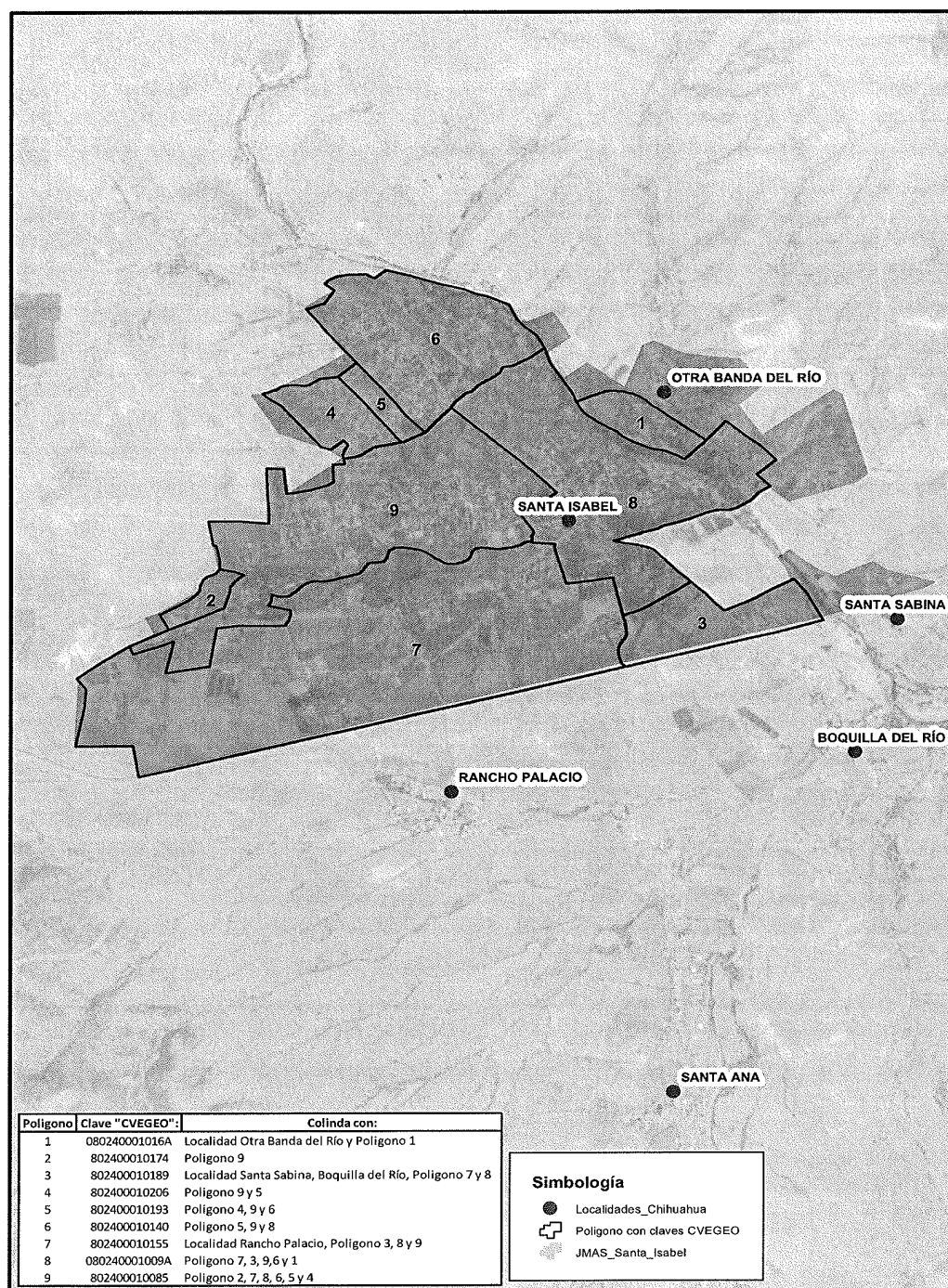
**La zona servida por parte de la Junta Municipal de Agua y Saneamiento de Santa Isabel, Chihuahua, comprende los siguientes polígonos, con claves "CVEGEO" del INEGI, y se colocan las localidades colindantes:**

Polígono	Clave "CVEGEO":	Colinda con:
1	080240001016A	Localidad Otra Banda del Río y Polígono 1
2	802400010174	Polígono 9
3	802400010189	Localidad Santa Sabina, Boquilla del Río, Polígono 7 y 8
4	802400010206	Polígono 9 y 5
5	802400010193	Polígono 4, 9 y 6
6	802400010140	Polígono 5, 9 y 8
7	802400010155	Localidad Rancho Palacio, Polígono 3, 8 y 9
8	080240001009A	Polígono 7, 3, 9, 6 y 1
9	802400010085	Polígono 2, 7, 8, 6, 5 y 4


#### SE ANEXA MAPA DE LOCALIZACIÓN

Como se puede observar en el mapa, la línea negra delimita los polígonos de la zona urbana, según el INEGI 2017. En cada uno de ellos, hay un número que indica a qué polígono corresponde. En la tabla de simbología, se coloca al frente de cada número de polígono la clave correspondiente, y, en color morado, se visualiza la mancha urbana, conforme a imágenes satelitales actualizadas el 11 de enero de 2024.

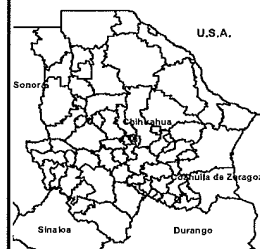
# MANCHA URBANA: JMAS SANTA ISABEL



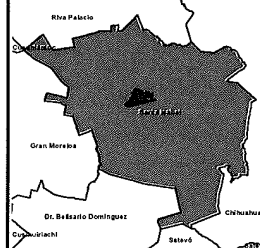
NORTE



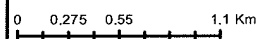
LOCALIZACIÓN



LOCALIZACIÓN



ESCALA



PROYECTO

JMAS Santa Isabel

GENERALES

Fecha:  
17/02/2025

Dibujo:  
Ing. Josselin Portugal Robles

Sistema de Coordenadas:  
GCS WGS 1984



**GOBIERNO  
DEL ESTADO  
DE CHIHUAHUA**



**JUNTA CENTRAL  
DE AGUA Y SANEAMIENTO  
DEL ESTADO DE CHIHUAHUA**

Mtro. Mario Mata Carrasco  
Director Ejecutivo

Ing. Jesús Yovani De Los Santos Ortega  
Subdirector de Infraestructura Hidráulica

Ing. Ramsés Miguel Iván López Mendoza  
Director Técnico

Ing. Luis Ignacio Prieto Armendáriz  
Departamento de Estudios y Proyectos  
de Agua Potable y Alcantarillado



**La zona servida por parte de la Junta Municipal de Agua y Saneamiento de Saucillo, Chihuahua, comprende los siguientes polígonos, con claves "CVEGEO" del INEGI, y se colocan las localidades colindantes:**

Polígono	Clave "CVEGEO"	Colinda con:
1	806200010739	Saucillo, Polígono 2, 4 y 7
2	806200010457	Polígono 4, 7 y 1
3	806200010438	El Porvenir, El Cozón, Los Ramos, Polígono 14, 4, 5, 11, 13 y 17
4	806200010442	El Cozón, Saucillo, Polígono 2, 1, 7, 5 y 3
5	806200010461	El Hangar, Polígono 11, 3, 4, 7, 9 15 y 16.
6	806200010762	Rancho El Socorro, La Esmeralda, El Mimbres, Guadalupe Martínez, Polígono 15, 9 y 8
7	806200010743	Saucillo, Polígono 1,2,4,5,9 y 8.
8	806200010688	Rancho el Socorro, Polígono 6, 9, 7 y 1
9	806200010758	Polígono 15, 6, 8, 7 y 5
10	806200010866	Lote ciento quince tres (El Embudo), El Porvenir, Colonia Magistral, Polígono 13 y 17
11	806200010813	Hermanos Medina (Lienzo Charro), Colonia Vicente Guerrero, Polígono 3 y 5
12	806200010936	Rancho el Canal, Estación Saucillo, Arturo Rodríguez, La Pedrera y Polígono 16
13	806200010828	Los Alvarado, Los Ramos, Polígono 10, 17 y 3.
14	806200010832	El Cozón y Polígono 3
15	806200010885	Guadalupe Martínez, La Pedrera, Polígono 6, 9 5 y 6
16	806200010673	Arturo Rodríguez, Polígono 12, 15 y 5.
17	806200010870	El Porvenir, Polígono 10, 13, y 3

**SE ANEXA MAPA DE LOCALIZACIÓN**

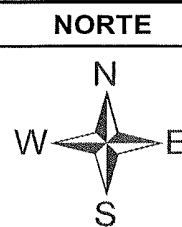
Como se puede observar en el mapa, la línea negra delimita los polígonos de la zona urbana, según el INEGI 2017. En cada uno de ellos, hay un número que indica a qué polígono corresponde. En la tabla de simbología, se coloca al frente de cada número de polígono la clave correspondiente, y, en color morado, se visualiza la mancha urbana, conforme a imágenes satelitales actualizadas el 11 de enero de 2024.



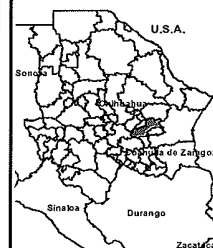
**Simbología**

- Localidades\_Chihuahua
- Claves\_Saucillo
- JMAS\_Saucillo

Polygono	Clave "CVEGEO"	Colinda con:
1	806200010739	Saucillo, poligono 2, 4 y 7
2	806200010457	Poligono 4, 7 y 1
3	806200010438	El Porvenir, El Cozón, Los Ramos, Poligono 14, 4, 5, 11, 13 y 17
4	806200010442	El Cozón, Saucillo, poligono 2, 1, 7, 5 y 3
5	806200010461	El Hangar, Poligono 11, 3, 4, 7, 9, 15 y 16.
6	806200010762	Rancho El Socorro, La Esmeralda, El Mimbre, Guadalupe Martínez, poligono 15, 9 y 8
7	806200010743	Saucillo, Poligono 1, 2, 4, 5, 9 y 8.
8	806200010688	Rancho el Socorro, poligono 6, 9, 7 y 1
9	806200010758	Poligono 15, 6, 8, 7 y 5
10	806200010866	Lote ciento quince tres (El Embudo), El Porvenir, Colonia Magistral, poligono 13 y 17
11	806200010813	Hermanos Medina (Lienzo Charro), Colonia Vicente Guerrero, Poligono 3 y 5
12	806200010936	Rancho el Canal, Estación Saucillo, Arturo Rodríguez, La Pedrera y poligono 16
13	806200010828	Los Alvarado, Los Ramos, poligono 10, 17 y 3.
14	806200010832	El Cozón y poligono 3
15	806200010885	Guadalupe Martínez, La Pedrera, poligono 6, 9 y 5
16	806200010673	Arturo Rodríguez, poligono 12, 15 y 5.
17	806200010870	El Porvenir, poligono 10, 13, y 3



## LOCALIZACIÓN



## LOCALIZACIÓN



## ESCALA

0 0.175 0.35 0.7 Km

## PROYECTO

**JMAS Saucillo**

## GENERALES

**Fecha:**  
17/01/2025

**Dibujo:**  
**Ing. Josselin Portugal Robles**

**Sistema de Coordenadas:**  
**GCS WGS 1984**



**GOBIERNO  
DEL ESTADO  
DE CHIHUAHUA**



**JUNTA CENTRAL  
DE AGUA Y SANEAMIENTO  
DEL ESTADO DE CHIHUAHUA**

**Mtro. Mario Mata Carrasco**  
**Director Ejecutivo**

Ing. Jesús Yovanko De Los Santos Ortega  
Subdirector de Infraestructura Hidráulica

**Ing. Ramsés Miguel Iván López Mendoza**  
**Director Técnico**

**Ing. Luis Ignacio Prieto Armendáriz**  
Departamento de Estudios y Proyectos  
de Agua Potable y Alcantarillado

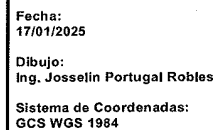


**La zona servida por parte de la Junta Rural de Agua y Saneamiento de Álvaro Obregón, Chihuahua, comprende las siguientes vialidades, con nombres del INEGI, y se colocan las localidades colindantes:**


Álvaro Obregón	
Puntos cardinales	Descripción de límites y colindantes
Norte	Localidad de Rancho de Juan Hernández y Rancho Madrid
Sur	Al final de la calle 12 y Cuauhtémoc.
Este	Colinda con el Canal el Muerto y la Avenida Pablo Maldonado
Oeste	Al final de la calle Mina y calle 9

**SE ANEXA MAPA DE LOCALIZACIÓN**

Como se puede observar en el mapa, en color morado, se visualiza la mancha urbana, conforme a imágenes satelitales actualizadas el 11 de enero de 2024. Además, se muestra la tabla con la descripción de límites y colindantes de acuerdo a los puntos cardinales correspondientes.

[illegible]

Álvaro Obregón	
Puntos cardinales	Descripción de límites y colindantes
Norte	Localidad de Rancho de Juan Hernandez y Rancho Madrid
Sur	Al final de la calle 12 y Cuauhtémoc.
Este	Colinda con el Canal el Muerto y la Avenida Pablo Maldonado
Oste	Al final de la calle Mina y calle 9



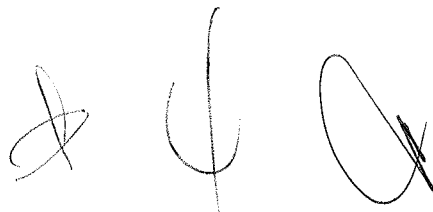


**La zona servida por parte de la Junta Rural de Agua y Saneamiento de Anáhuac, Chihuahua, comprende los siguientes polígonos, con claves "CVEGEO" del INEGI, y se colocan las localidades colindantes:**

Polígono	Clave "CVEGEO"	Colinda con:
1	801700051125	Colonia Anáhuac, Polígono 13, 8, 2 y 6.
2	801700051727	Polígono 15, 7, 6, 1 8 y 9.
3	801700051731	Polígono 14, 17 y 16.
4	801700052706	Polígono 5 y 10.
5	801700051549	Polígono 9, 10 y 4.
6	801700051750	Corral (Grúas), Polígono 1, 2 y 7.
7	801700051746	Rancho Cordero (La Cabañita), Polígono 6, 2 y 15.
8	801700051214	Colonia Anáhuac, Polígono 13, 11, 10, 9, 2 y 1.
9	801700051712	Polígono 5, 10, 8 y 2.
10	801700051093	Polígono 4, 5, 9, 8 y 11.
11	801700051106	Polígono 10, 8, 13 y 12.
12	801700051110	Colonia Anáhuac, Polígono 14, 13 y 11.
13	080170005113A	Polígono 1, 8, 11, 12 y 14.
14	801700051144	Polígono 1, 8, 11, 12 y 14.
15	801700052744	Polígono 2 y 7.
16	801700051159	Rancho Terreros, Granja Hogar Casa de la Esperanza, Polígono 3 y 17.
17	801700051163	Polígono 16, 3 y 14.

#### SE ANEXA MAPA DE LOCALIZACIÓN

Como se puede observar en el mapa, la línea negra delimita los polígonos de la zona urbana, según el INEGI 2017. En cada uno de ellos, hay un número que indica a qué polígono corresponde. En la tabla de simbología, se coloca al frente de cada número de polígono la clave correspondiente, y, en color morado, se visualiza la mancha urbana, conforme a imágenes satelitales actualizadas el 11 de enero de 2024.









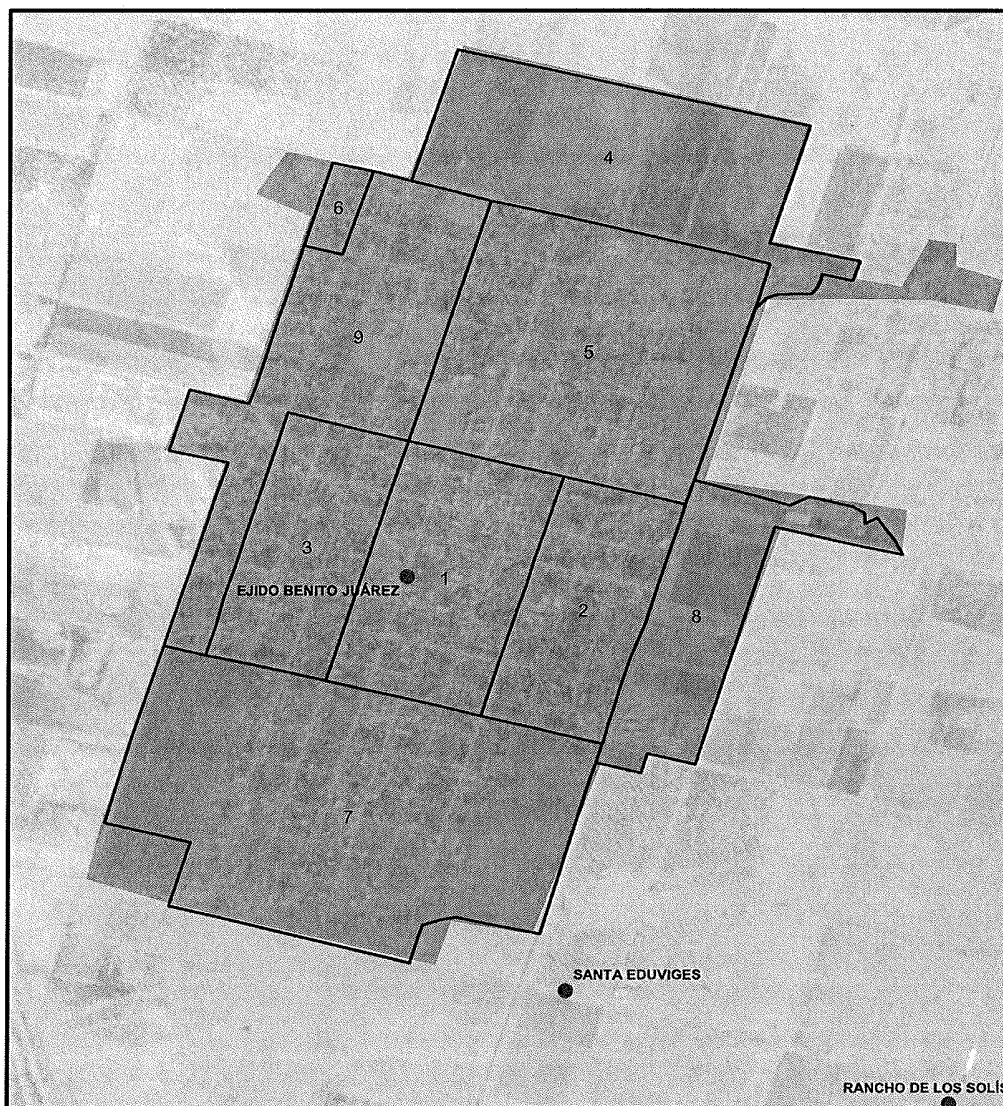
**La zona servida por parte de la Junta Rural de Agua y Saneamiento de Benito Juárez, Chihuahua, comprende los siguientes polígonos, con claves "CVEGEO" del INEGI, y se colocan las localidades colindantes:**

Polígono	Clave "CVEGEO":	Colinda con:
1	801000050840	Polígono 7, 9, 3, 2 y 5.
2	801000050855	Polígono 8, 7, 1 y 5.
3	801000050836	Polígono 1, 9, 5 y 7.
4	080100005168A	Polígono 9 y 5.
5	801000051001	Polígono 4, 9, 3, 1, 2 y 8.
6	801000051891	Polígono 9 y 5.
7	801000050997	Localidad Santa Eduvigis, Polígono 3, 1, 2 y 8.
8	801000051694	Polígono 2, 5 y 7.
9	801000051016	Polígono 6, 5, 1, 3 y 7.

#### SE ANEXA MAPA DE LOCALIZACIÓN

Como se puede observar en el mapa, la línea negra delimita los polígonos de la zona urbana, según el INEGI 2017. En cada uno de ellos, hay un número que indica a qué polígono corresponde. En la tabla de simbología, se coloca al frente de cada número de polígono la clave correspondiente, y, en color morado, se visualiza la mancha urbana, conforme a imágenes satelitales actualizadas el 11 de enero de 2024.

## MANCHA URBANA: JRAS BENITO JUÁREZ



Poligono	Clave "CVEGEO":	Colinda con:
1	801000050840	Poligono 7, 9, 3, 2 y 5
2	801000050855	Poligono 8, 7, 1 y 5
3	801000050836	Poligono 1, 9, 5 y 7
4	080100005168A	Poligono 9 y 5
5	801000051001	Poligono 4, 9, 3, 1, 2 y 8
6	801000051891	Poligono 9 y 5
7	801000050997	Localidad Santa Eduvigis, Poligono 3, 1, 2 y 8
8	801000051694	Poligono 2, 5 y 7
9	801000051016	Polihgono 6, 5, 1, 3 y 7

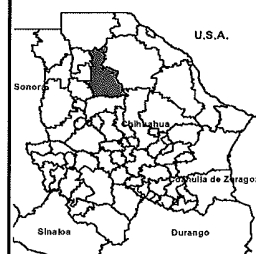
### Simbología

- Localidades\_Chihuahua
- Poligono con claves CVEGEO
- JRAS\_Benito\_Juarez

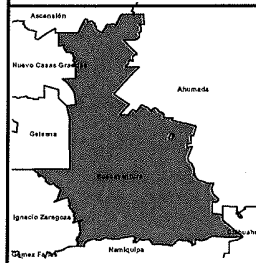
### NORTE




### LOCALIZACIÓN



### LOCALIZACIÓN



### ESCALA



### PROYECTO

JRAS Benito Juárez

### GENERALES

Fecha:  
17/01/2025

Dibujo:  
Ing. Josselin Portugal Robles

Sistema de Coordenadas:  
GCS WGS 1984



**GOBIERNO  
DEL ESTADO  
DE CHIHUAHUA**



JUNTA CENTRAL  
DE AGUA Y SANEAMIENTO  
DEL ESTADO DE CHIHUAHUA

Mtro. Mario Mata Carrasco  
Director Ejecutivo

Ing. Jesús Yovanka De Los Santos Ortega  
Subdirector de Infraestructura Hidráulica

Ing. Ramsés Miguel Iván López Mendoza  
Director Técnico

Ing. Luis Ignacio Prieto Armendáriz  
Departamento de Estudios y Proyectos  
de Agua Potable y Alcantarillado



**La zona servida por parte de la Junta Rural de Agua y Saneamiento de Colonia Hidalgo, Municipio de Delicias, Chihuahua, comprende los siguientes polígonos, con claves "CVEGEO" del INEGI, y se colocan las localidades colindantes:**

Polígono	Clave "CVEGEO"	Colinda con:
1	802100830863	San Andres, Miguel Hidalgo y polígono 2
2	802100831109	Miguel Hidalgo y polígono 1

**SE ANEXA MAPA DE LOCALIZACIÓN**

Como se puede observar en el mapa, la línea negra delimita los polígonos de la zona urbana, según el INEGI 2017. En cada uno de ellos, hay un número que indica a qué polígono corresponde. En la tabla de simbología, se coloca al frente de cada número de polígono la clave correspondiente, y, en color morado, se visualiza la mancha urbana, conforme a imágenes satelitales actualizadas el 11 de enero de 2024.







**La zona servida por parte de la Junta Rural de Agua y Saneamiento de Congregación Ortiz, Chihuahua, comprende los siguientes polígonos, con claves "CVEGEO" del INEGI, y se colocan las localidades colindantes:**

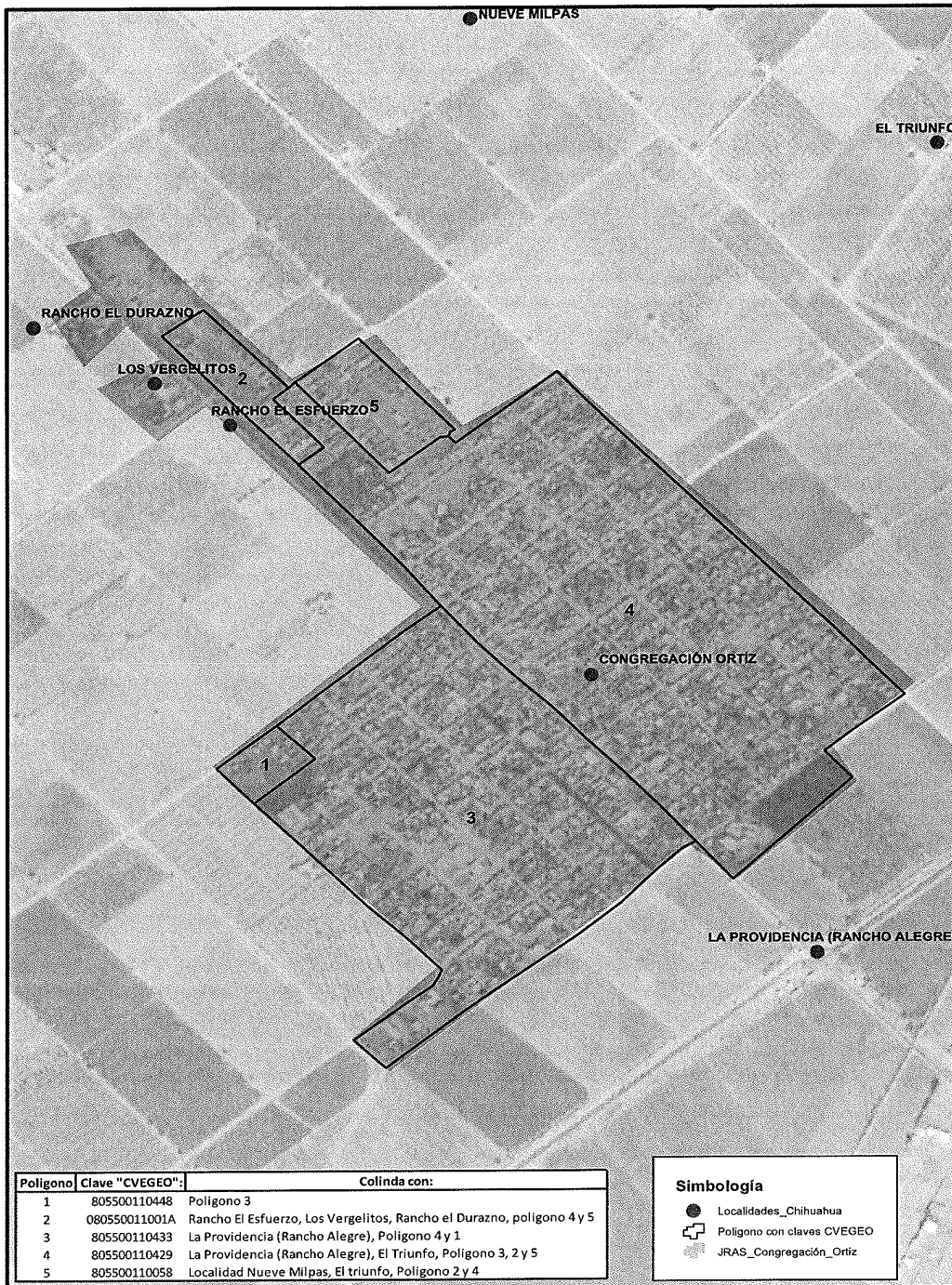
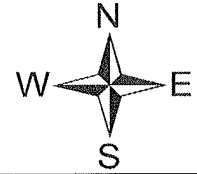
Polígono	Clave "CVEGEO":	Colinda con:
1	805500110448	Polígono 3.
2	080550011001A	Rancho El Esfuerzo, Los Vergelitos, Rancho el Durazno, Polígono 4 y 5.
3	805500110433	La Providencia (Rancho Alegre), Polígono 4 y 1.
4	805500110429	La Providencia (Rancho Alegre), El Triunfo, Polígono 3, 2 y 5.
5	805500110058	Localidad Nueve Milpas, El triunfo, Polígono 2 y 4

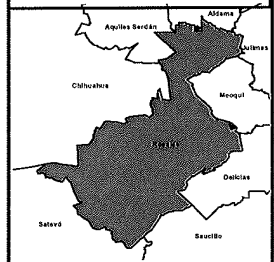
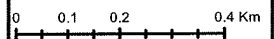
#### SE ANEXA MAPA DE LOCALIZACIÓN

Como se puede observar en el mapa, la línea negra delimita los polígonos de la zona urbana, según el INEGI 2017. En cada uno de ellos, hay un número que indica a qué polígono corresponde. En la tabla de simbología, se coloca al frente de cada número de polígono la clave correspondiente, y, en color morado, se visualiza la mancha urbana, conforme a imágenes satelitales actualizadas el 11 de enero de 2024.



# MANCHA URBANA: JRAS CONGREGACIÓN ORTIZ


**NORTE**

**LOCALIZACIÓN**

**LOCALIZACIÓN**

**ESCALA**

**PROYECTO**
**JRAS Congregación Ortiz**
**GENERALES**

 Fecha:  
17/01/2025

 Dibujo:  
Ing. Josselin Portugal Robles

 Sistema de Coordenadas:  
GCS WGS 1984

**GOBIERNO  
DEL ESTADO  
DE CHIHUAHUA**

**JUNTA CENTRAL  
DE AGUA Y SANEAMIENTO  
DEL ESTADO DE CHIHUAHUA**

 Mtro. Mario Mate Carrasco  
Director Ejecutivo

 Ing. Jesús Yovanko De Los Santos Ortega  
Subdirector de Infraestructura Hidráulica

 Ing. Ramsés Miguel Iván López Mendoza  
Director Técnico

 Ing. Luis Ignacio Prieto Armendáriz  
Departamento de Estudios y Proyectos  
de Agua Potable y Alcantarillado



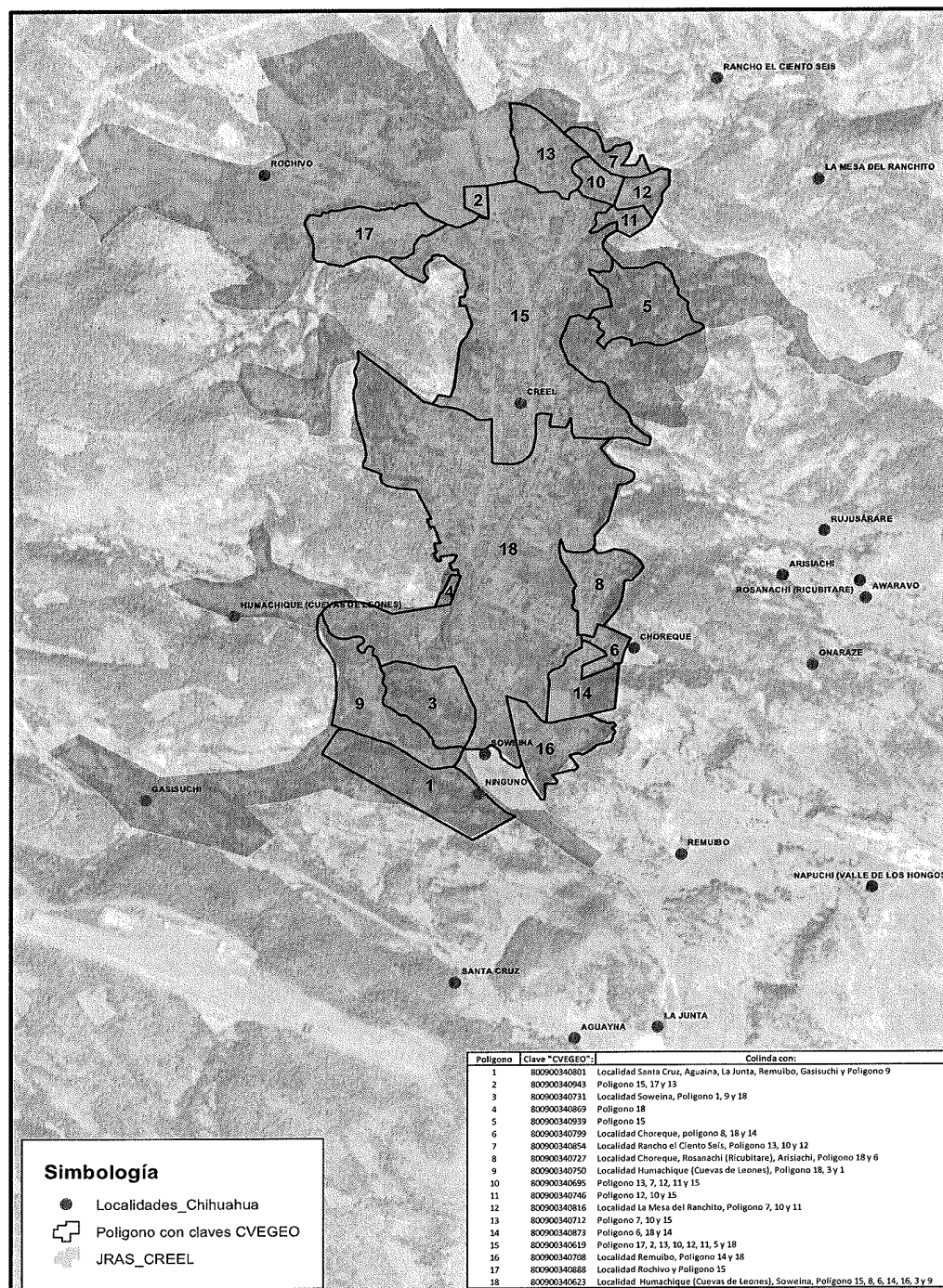
**La zona servida por parte de la Junta Rural de Agua y Saneamiento de Creel, Chihuahua, comprende los siguientes polígonos, con claves "CVEGEO" del INEGI, y se colocan las localidades colindantes:**

Polígono	Clave "CVEGEO":	Colinda con:
1	800900340801	Localidad Santa Cruz, Aguaina, La Junta, Remuibo, Gasisuchi y Polígono 9
2	800900340943	Polígono 15, 17 y 13
3	800900340731	Localidad Soweina, Polígono 1, 9 y 18
4	800900340869	Polígono 18
5	800900340939	Polígono 15
6	800900340799	Localidad Choreque, Polígono 8, 18 y 14
7	800900340854	Localidad Rancho el Ciento Seis, Polígono 13, 10 y 12
8	800900340727	Localidad Choreque, Rosanachi (Ricubitare), Arisiachi, Polígono 18 y 6
9	800900340750	Localidad Humachique (Cuevas de Leones), Polígono 18, 3 y 1
10	800900340695	Polígono 13, 7, 12, 11 y 15
11	800900340746	Polígono 12, 10 y 15
12	800900340816	Localidad La Mesa del Ranchito, Polígono 7, 10 y 11
13	800900340712	Polígono 7, 10 y 15
14	800900340873	Polígono 6, 18 y 14
15	800900340619	Polígono 17, 2, 13, 10, 12, 11, 5 y 18
16	800900340708	Localidad Remuibo, Polígono 14 y 18
17	800900340888	Localidad Rochivo y Polígono 15
18	800900340623	Localidad Humachique (Cuevas de Leones), Soweina, Polígono 15, 8, 6, 14, 16, 3 y 9


#### SE ANEXA MAPA DE LOCALIZACIÓN

Como se puede observar en el mapa, la línea negra delimita los polígonos de la zona urbana, según el INEGI 2017. En cada uno de ellos, hay un número que indica a qué polígono corresponde. En la tabla de simbología, se coloca al frente de cada número de polígono la clave correspondiente, y, en color morado, se visualiza la mancha urbana, conforme a imágenes satelitales actualizadas el 11 de enero de 2024.

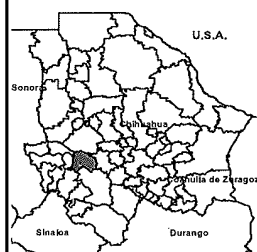
# MANCHA URBANA: JRAS CREEL



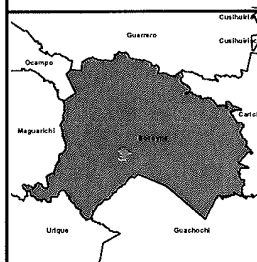
NORTE



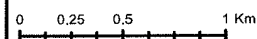
LOCALIZACIÓN



LOCALIZACIÓN



ESCALA



PROYECTO

JRAS Creel

GENERALES

Fecha:  
17/01/2025Dibujo:  
Ing. Josselin Portugal RoblesSistema de Coordenadas:  
GCS WGS 1984

**GOBIERNO  
DEL ESTADO  
DE CHIHUAHUA**



**JUNTA CENTRAL  
DE AGUA Y SANEAMIENTO  
DEL ESTADO DE CHIHUAHUA**

Mtro. Mario Mata Carrasco  
Director Ejecutivo

Ing. Jesús Yovánko De Los Santos Ortega  
Subdirector de Infraestructura Hidráulica

Ing. Ramsés Miguel Iván López Mendoza  
Director Técnico

Ing. Luis Ignacio Prieto Armendáriz  
Departamento de Estudios y Proyectos  
de Agua Potable y Alcantarillado



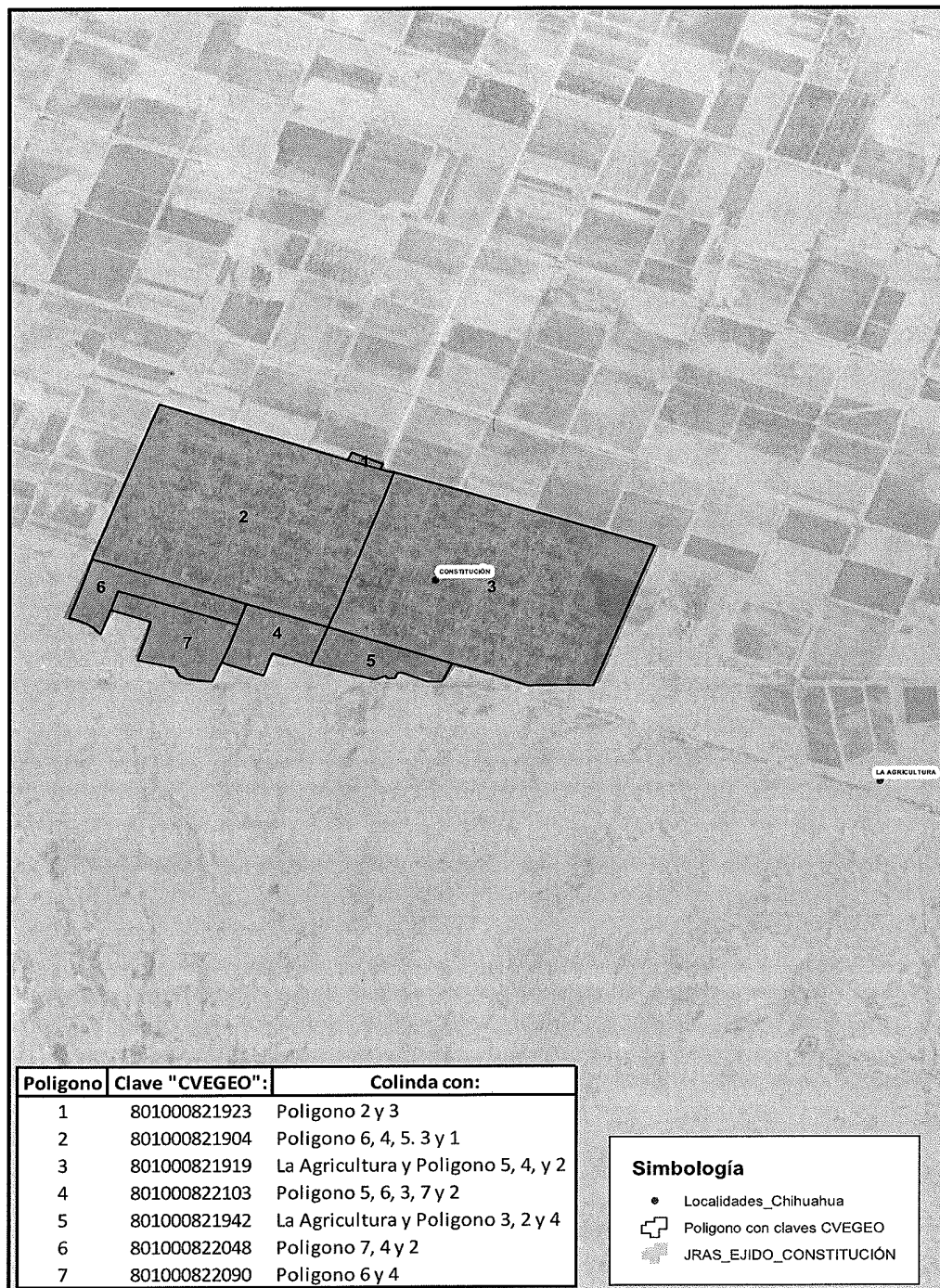
**La zona servida por parte de la Junta Rural de Agua y Saneamiento de Ejido Constitución, Chihuahua, comprende los siguientes polígonos, con claves "CVEGEO" del INEGI, y se colocan las localidades colindantes:**

Polígono	Clave "CVEGEO":	Colinda con:
1	801000821923	Polígono 2 y 3.
2	801000821904	Polígono 6, 4, 5, 3 y 1.
3	801000821919	La Agricultura y Polígono 5, 4, y 2.
4	801000822103	Polígono 5, 6, 3, 7 y 2.
5	801000821942	La Agricultura y Polígono 3, 2 y 4.
6	801000822048	Polígono 7, 4 y 2.
7	801000822090	Polígono 6 y 4.


#### SE ANEXA MAPA DE LOCALIZACIÓN

Como se puede observar en el mapa, la línea negra delimita los polígonos de la zona urbana, según el INEGI 2017. En cada uno de ellos, hay un número que indica a qué polígono corresponde. En la tabla de simbología, se coloca al frente de cada número de polígono la clave correspondiente, y, en color morado, se visualiza la mancha urbana, conforme a imágenes satelitales actualizadas el 11 de enero de 2024.

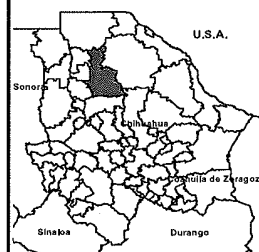
# MANCHA URBANA: JRAS EJIDO CONSTITUCIÓN



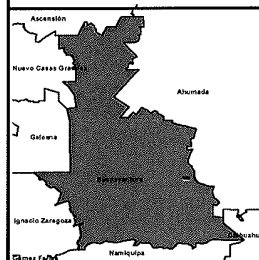
NORTE



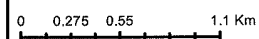
LOCALIZACIÓN



LOCALIZACIÓN



ESCALA



PROYECTO

JRAS Ejido Constitución

GENERALES

Fecha: 17/01/2025

Dibujo:  
Ing. Josselin Portugal RoblesSistema de Coordenadas:  
GCS WGS 1984
**GOBIERNO  
DEL ESTADO  
DE CHIHUAHUA**

**JUNTA CENTRAL  
DE AGUA Y SANEAMIENTO  
DEL ESTADO DE CHIHUAHUA**

 Mtro. Mario Mata Carrasco  
Director Ejecutivo

 Ing. Jesús Yovánke De Los Santos Ortega  
Subdirector de Infraestructura Hidráulica

 Ing. Ramsés Miguel Iván López Mendoza  
Director Técnico

 Ing. Luis Ignacio Prieto Armendáriz  
Departamento de Estudios y Proyectos  
de Agua Potable y Alcantarillado



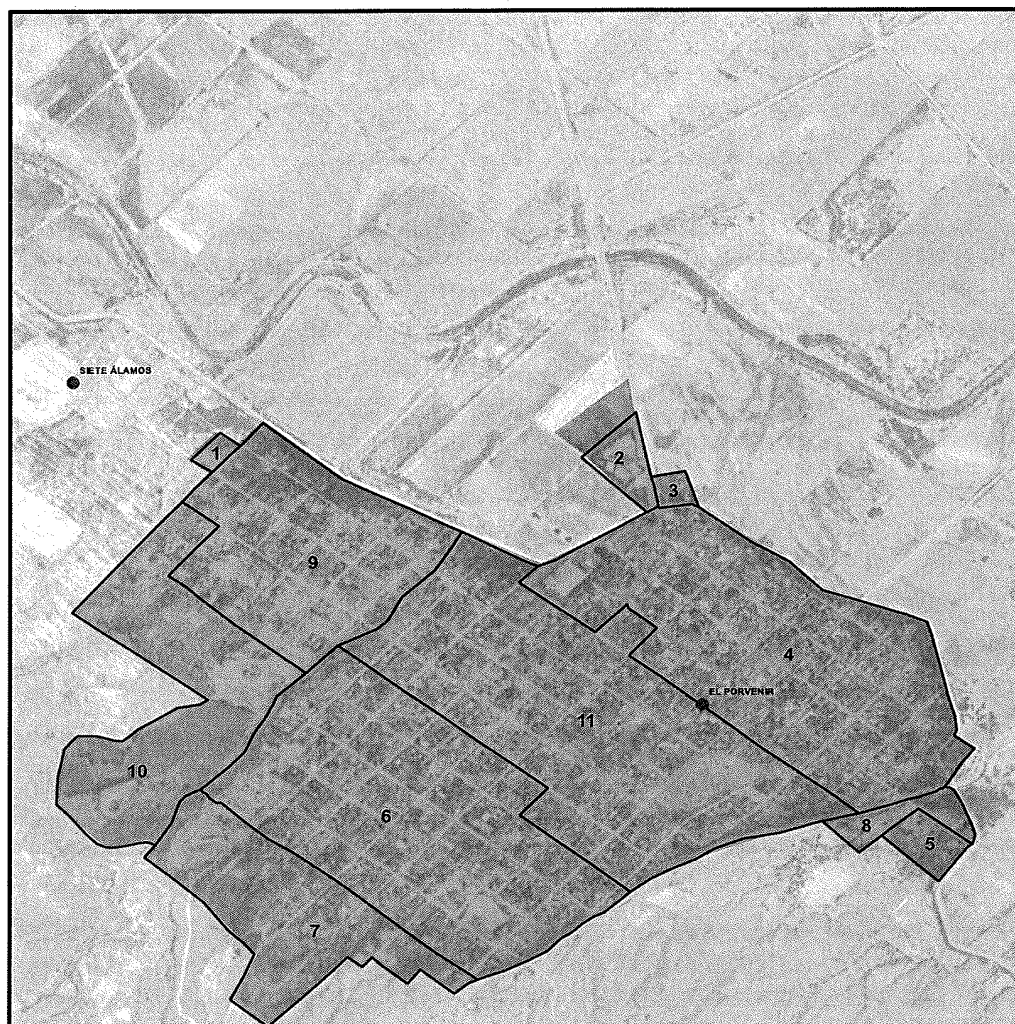
**La zona servida por parte de la Junta Rural de Agua y Saneamiento de El Porvenir, Chihuahua, comprende los siguientes polígonos, con claves "CVEGEO" del INEGI, y se colocan las localidades colindantes:**

Polígono	Clave "CVEGEO":	Colinda con:
1	805300060405	Siete Álamos, Polígono 9 y 10.
2	805300060392	Polígono 3 y 4.
3	805300060231	Polígono 2 y 4.
4	805300060142	Localidad El Porvenir, Polígono 2, 3, 5, 8 y 11.
5	805300060369	Polígono 8.
6	805300060161	Polígono 7, 11, 9, 10.
7	805300060176	Polígono 6 y 10.
8	805300060250	Polígono 4, 5, 11.
9	805300060316	Polígono 1, 6, 10 y 11.
10	805300060354	Polígono 6, 7 y 9.
11	805300060157	Localidad El Porvenir, Polígono 4, 6 y 9.

#### SE ANEXA MAPA DE LOCALIZACIÓN

Como se puede observar en el mapa, la línea negra delimita los polígonos de la zona urbana, según el INEGI 2017. En cada uno de ellos, hay un número que indica a qué polígono corresponde. En la tabla de simbología, se coloca al frente de cada número de polígono la clave correspondiente, y, en color morado, se visualiza la mancha urbana, conforme a imágenes satelitales actualizadas el 11 de enero de 2024.

# MANCHA URBANA: JRAS EL PORVENIR




Polígono	Clave "CVEGEO"	Colinda con:
1	805300060405	Siete Álamos, polígono 9 y 10
2	805300060392	Polígono 3 y 4
3	805300060231	Polígono 2 y 4
4	805300060142	Localidad El Porvenir, polígono 2, 3, 5, 8 y 11
5	805300060369	Polígono 8
6	805300060161	Polígono 7, 11, 9, 10
7	805300060176	Polígono 6 y 10
8	805300060250	Polígono 4, 5, 11
9	805300060316	Polígono 1, 6, 10 y 11
10	805300060354	Polígono 6, 7 y 9
11	805300060157	Localidad El Porvenir, polígono 4, 6 y 9

## Simbología

- Localidades\_Chihuahua
- Polígono con clave CVEGEO
- El\_Porvenir

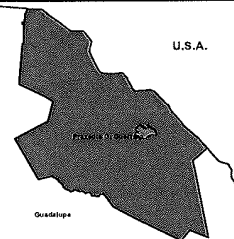
## NORTE



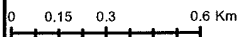
## LOCALIZACIÓN



## LOCALIZACIÓN



## ESCALA



## PROYECTO

JRAS El Porvenir

## GENERALES

Fecha: 17/01/2025

Dibujo:  
Ing. Josselin Portugal Robles

Sistema de Coordenadas:  
GCS WGS 1984



**GOBIERNO  
DEL ESTADO  
DE CHIHUAHUA**



**JUNTA CENTRAL  
DE AGUA Y SANEAMIENTO  
DEL ESTADO DE CHIHUAHUA**

Mtro. Mario Mata Carrasco  
Director Ejecutivo

Ing. Jesús Yobankó De Los Santos Ortega  
Subdirector de Infraestructura Hídrica

Ing. Ramsés Miguel Iván López Mendoza  
Director Técnico

Ing. Luis Ignacio Prieto Armendáriz  
Departamento de Estudios y Proyectos  
de Agua Potable y Alcantarillado




**La zona servida por parte de la Junta Rural de Agua y Saneamiento de El Terrero, Chihuahua, comprende los siguientes polígonos, con claves "CVEGEO" del INEGI, y se colocan las localidades colindantes:**

Polígono	Clave "CVEGEO":	Colinda con:
1	804800611371	Rancho Tecolotes y Polígono 6.
2	804800611386	Polígono 6, 10 y 3.
3	804800611390	Polígono 10 y 2.
4	804800611314	Polígono 10.
5	804800611333	Localidad Rancho el Pilullo, Agua Blanca y Polígono 12.
6	080480061116A	Polígono 1, 10, 2 y 8.
7	804800611475	Polígono 10.
8	804800611329	Localidad Rancho Guadalupe Morelos y Polígono 6.
9	804800611348	Oriente y Polígono 11.
10	804800611174	Rancho Marquez, Polígono 12, 7, 4 3, 2, 11 y 6.
11	080480061098A	Oriente, Rancho El Pilullo, Polígono 12, 10 y 9.
12	804800610994	Localidad Rancho el Pilullo, Agua Blanca, Polígono 11, 5 y 10.

#### SE ANEXA MAPA DE LOCALIZACIÓN

Como se puede observar en el mapa, la línea negra delimita los polígonos de la zona urbana, según el INEGI 2017. En cada uno de ellos, hay un número que indica a qué polígono corresponde. En la tabla de simbología, se coloca al frente de cada número de polígono la clave correspondiente, y, en color morado, se visualiza la mancha urbana, conforme a imágenes satelitales actualizadas el 11 de enero de 2024.








**La zona servida por parte de la Junta Rural de Agua y Saneamiento de Lázaro Cárdenas, Chihuahua, comprende los siguientes polígonos, con claves "CVEGEO" del INEGI, y se colocan las localidades colindantes:**

Polígono	Clave "CVEGEO"	Colinda con:
1	804500150564	San Pedro y Polígono 11
2	804500150475	Rancho Porras, Polígono 6 y 13
3	804500150297	Rancho Licón, La Soledad, Bachimba Chico, Las Granjas (Emporio Nogalero, Polígono 5, 7 y 9
4	804500150598	Los Arbolitos y Polígono 11
5	804500150282	Lázaro Cárdenas, Las Granjas (Emporio Nogalero), Polígono 11, 3 y 8
6	804500150649	San Antonio, Polígono 15, 13 2
7	804500150259	Polígono 11, 3, 9 y 10
8	804500150278	Las Granjas (Emporio Nogalero), Polígono 55, 11. 13 y 12
9	804500150526	Polígono 3, 7 y 10
10	804500150583	Polígono 7 y 9
11	804500150244	Lázaro Cárdenas, San Pedro, Los Arbolitos, Polígono 4, 1, 15, 13, 8, 5, 3 y 7
12	804500150545	Polígono 8 y 13
13	804500150263	Lázaro Cárdenas, Rancho Porras, Polígono 11, 8,12, 6, 2 y 15
14	804500150600	San Antonio y Polígono 15
15	080450015023A	San Antonio, Polígono 13, 11, y 14

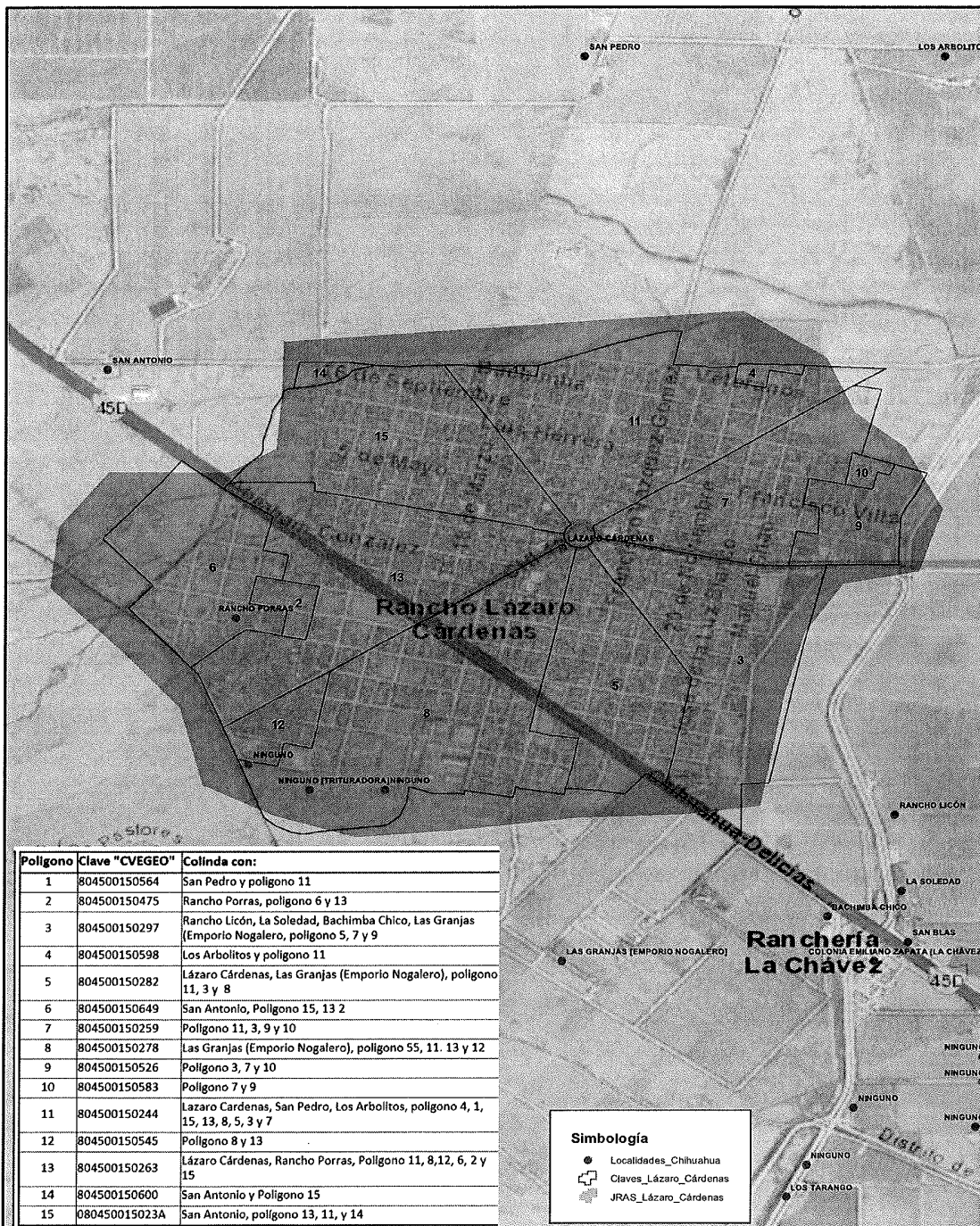
#### **SE ANEXA MAPA DE LOCALIZACIÓN**

Como se puede observar en el mapa, la línea negra delimita los polígonos de la zona urbana, según el INEGI 2017. En cada uno de ellos, hay un número que indica a qué polígono corresponde. En la tabla de simbología, se coloca al frente de cada número de polígono la clave correspondiente, y, en color morado, se visualiza la mancha urbana, conforme a imágenes satelitales actualizadas el 11 de enero de 2024.



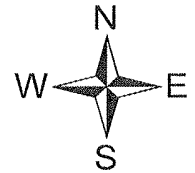


# MANCHA URBANA: JRAS LÁZARO CÁRDENAS



Polígono	Clave "CVEGEO"	Colinda con:
1	804500150564	San Pedro y polígono 11
2	804500150475	Rancho Porras, polígono 6 y 13
3	804500150297	Rancho Licón, La Soledad, Bachimba Chico, Las Granjas (Emporio Nogalero, polígono 5, 7 y 9)
4	804500150598	Los Arbolitos y polígono 11
5	804500150282	Lázaro Cárdenas, Las Granjas (Emporio Nogalero), polígono 11, 3 y 8
6	804500150649	San Antonio, Polígono 15, 13 y 2
7	804500150259	Polígono 11, 3, 9 y 10
8	804500150278	Las Granjas (Emporio Nogalero), polígono 55, 11, 13 y 12
9	804500150526	Polígono 3, 7 y 10
10	804500150583	Polígono 7 y 9
11	804500150244	Lázaro Cárdenas, San Pedro, Los Arbolitos, polígono 4, 1, 15, 13, 8, 5, 3 y 7
12	804500150545	Polígono 8 y 13
13	804500150263	Lázaro Cárdenas, Rancho Porras, Polígono 11, 8, 12, 6, 2 y 15
14	804500150600	San Antonio y Polígono 15
15	080450015023A	San Antonio, polígono 13, 11, y 14

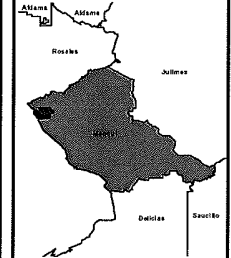
NORTE



LOCALIZACIÓN



LOCALIZACIÓN



ESCALA

0 0.15 0.3 0.6 Km

PROYECTO

JRAS Lázaro Cárdenas

GENERALES

Fecha:  
17/01/2025Dibujo:  
Ing. Josselin Portugal RoblesSistema de Coordenadas:  
GCS WGS 1984

**GOBIERNO  
DEL ESTADO  
DE CHIHUAHUA**



**JUNTA CENTRAL  
DE AGUA Y SANEAMIENTO  
DEL ESTADO DE CHIHUAHUA**

Mtro. Mario Mata Carrasco  
Director Ejecutivo

Ing. Jesús Yovancho De Los Santos Ortega  
Subdirector de Infraestructura Hidráulica

Ing. Ramsés Miguel Iván López Mendoza  
Director Técnico

Ing. Luis Ignacio Prieto Armendáriz  
Departamento de Estudios y Proyectos  
de Agua Potable y Alcantarillado



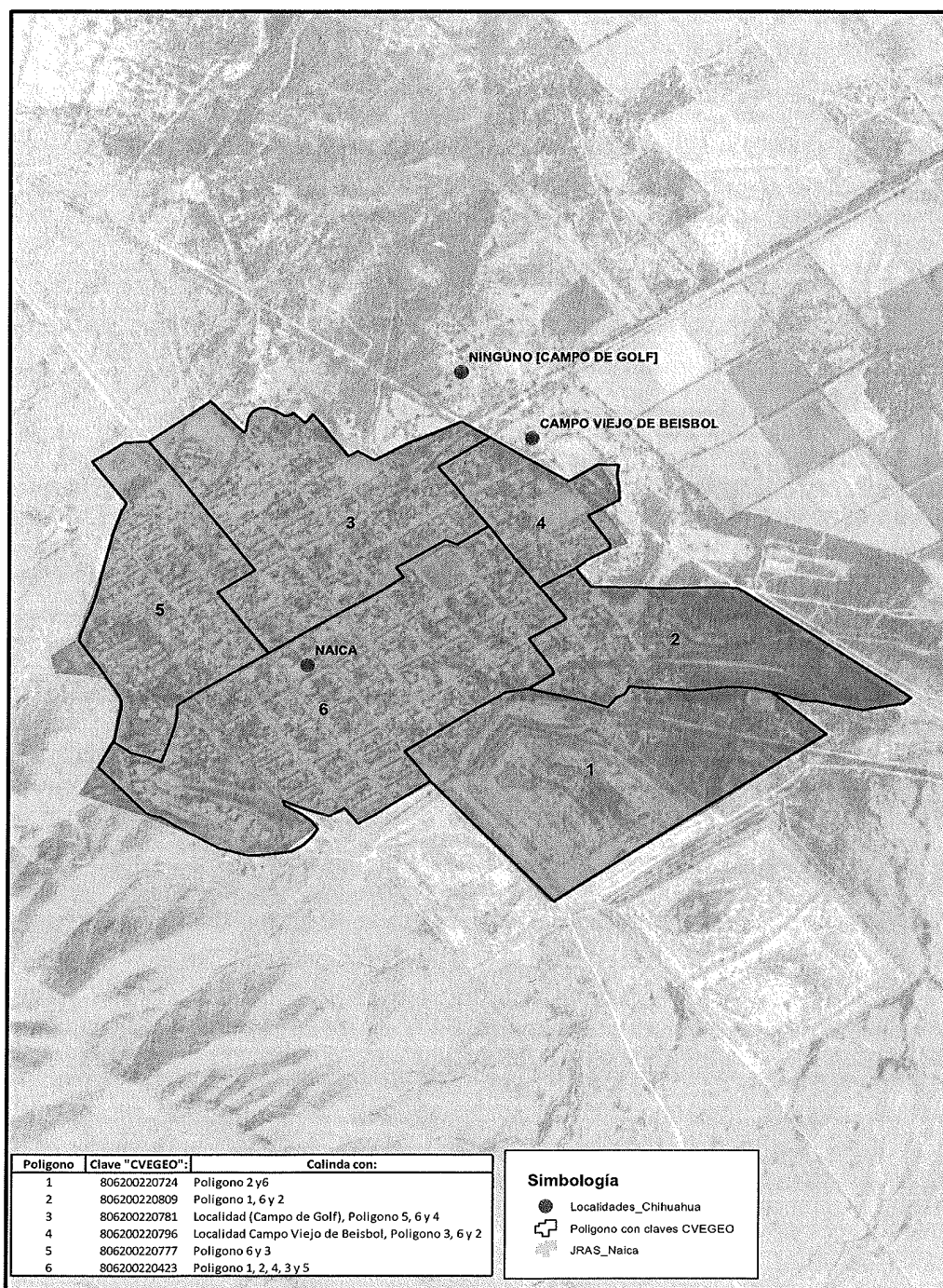

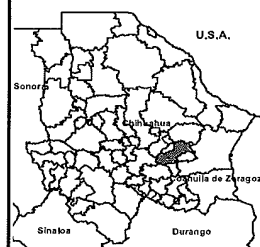
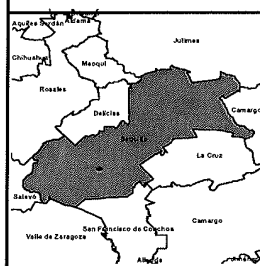

**La zona servida por parte de la Junta Rural de Agua y Saneamiento de Naica, Chihuahua, comprende los siguientes polígonos, con claves "CVEGEO" del INEGI, y se colocan las localidades colindantes:**

Polígono	Clave "CVEGEO":	Colinda con:
1	806200220724	Polígono 2 y 6
2	806200220809	Polígono 1, 6 y 2
3	806200220781	Localidad (Campo de Golf), Polígono 5, 6 y 4
4	806200220796	Localidad Campo Viejo de Beisbol, Polígono 3, 6 y 2
5	806200220777	Polígono 6 y 3
6	806200220423	Polígono 1, 2, 4, 3 y 5

#### SE ANEXA MAPA DE LOCALIZACIÓN

Como se puede observar en el mapa, la línea negra delimita los polígonos de la zona urbana, según el INEGI 2017. En cada uno de ellos, hay un número que indica a qué polígono corresponde. En la tabla de simbología, se coloca al frente de cada número de polígono la clave correspondiente, y, en color morado, se visualiza la mancha urbana, conforme a imágenes satelitales actualizadas el 11 de enero de 2024.

# MANCHA URBANA: JRAS NAICA


**NORTE**

**LOCALIZACIÓN**

**LOCALIZACIÓN**

**ESCALA**

**PROYECTO**

JRAS Naica

**GENERALES**

 Fecha:  
17/01/2025

 Dibujo:  
Ing. Josselin Portugal Robles

 Sistema de Coordenadas:  
GCS WGS 1984

**GOBIERNO  
DEL ESTADO  
DE CHIHUAHUA**

**JUNTA CENTRAL  
DE AGUA Y SANEAMIENTO  
DEL ESTADO DE CHIHUAHUA**

 Mtro. Mario Mata Carrasco  
Director Ejecutivo

 Ing. Jesús Yovancko De Los Santos Ortega  
Subdirector de Infraestructura Hidráulica

 Ing. Ramsés Miguel Iván López Mendoza  
Director Técnico

 Ing. Luis Ignacio Prieto Armendáriz  
Departamento de Estudios y Proyectos  
de Agua Potable y Alcantarillado




**La zona servida por parte de la Junta Rural de Agua y Saneamiento de Porfirio Parra, Chihuahua, comprende las siguientes vialidades, con nombres del INEGI, y se colocan las localidades colindantes:**

Puntos cardinales	Descripción de límites y colindantes
Norte	Río Bravo o grande del Norte y al final de la calle Leona Vicario, Ignacio de la Peña, Lorenzo Escobar, Carlos Chávez,
Sur	Localidad Rancho Lobaranda (La Curva de Alvarado), Ejido Juárez y Reforma, Rancho Alejandro Rey
Este	Final de la calle Glorieta
Oeste	Localidad Roberto Castro Ayala (Lienzo Charro), Rancho Santa María, Rancho Castro

**SE ANEXA MAPA DE LOCALIZACIÓN**

Como se puede observar en el mapa, en color morado, se visualiza la mancha urbana, conforme a imágenes satelitales actualizadas el 11 de enero de 2024. Además, se muestra la tabla con la descripción de límites y colindantes de acuerdo a los puntos cardinales correspondientes.

# MANCHA URBANA: JRAS PORFIRIO PARRA



**GOBIERNO  
DEL ESTADO  
DE CHIHUAHUA**



**JUNTA CENTRAL  
DE AGUA Y SANEAMIENTO  
DEL ESTADO DE CHIHUAHUA**

Mtro. Mario Mata Carrasco  
Director Ejecutivo

Ing. Jesús Yotenko De Los Santos Ortega  
Subdirector de Infraestructura Hidráulica

Ing. Ramsés Miguel Iván López Mendoza  
Director Técnico

Ing. Luis Ignacio Prieto Armendáriz  
Departamento de Estudios y Proyectos  
de Agua Potable y Alcantarillado



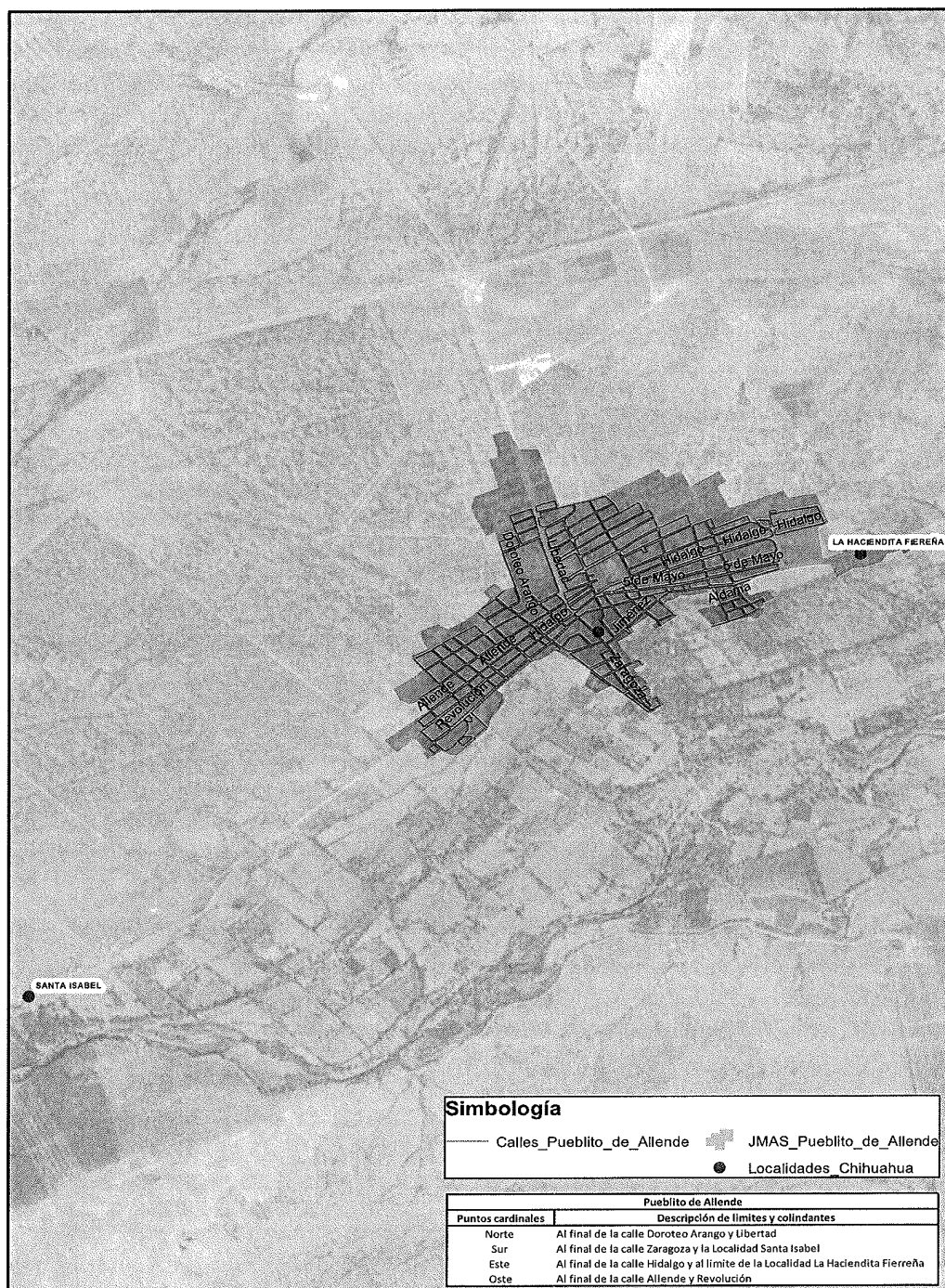
**La zona servida por parte de la Junta Rural de Agua y Saneamiento de Pueblito de Allende, Chihuahua, comprende las siguientes vialidades, con nombres del INEGI, y se colocan las localidades colindantes:**

Puntos cardinales	Descripción de límites y colindantes
Norte	Al final de la calle Doroteo Arango y Libertad
Sur	Al final de la calle Zaragoza y la Localidad Santa Isabel
Este	Al final de la calle Hidalgo y al límite de la Localidad La Haciendita Fierreña
Oeste	Al final de la calle Allende y Revolución


**SE ANEXA MAPA DE LOCALIZACIÓN**

Como se puede observar en el mapa, en color morado, se visualiza la mancha urbana, conforme a imágenes satelitales actualizadas el 11 de enero de 2024. Además, se muestra la tabla con la descripción de límites y colindantes de acuerdo a los puntos cardinales correspondientes.

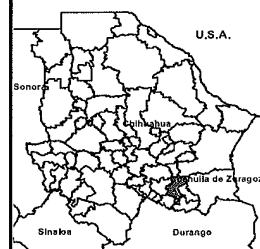
# MANCHA URBANA: JRAS PUEBLITO DE ALLENDE



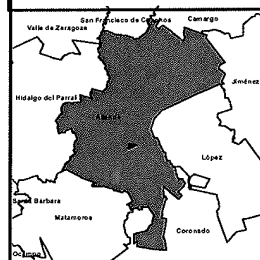
NORTE



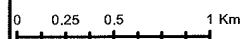
LOCALIZACIÓN



LOCALIZACIÓN



ESCALA



PROYECTO

JMAS Pueblito de Allende

GENERALES

Fecha:  
17/01/2025Dibujo:  
Ing. Josselin Portugal RoblesSistema de Coordenadas:  
GCS WGS 1984

**GOBIERNO  
DEL ESTADO  
DE CHIHUAHUA**



JUNTA CENTRAL  
DE AGUA Y SANEAMIENTO  
DEL ESTADO DE CHIHUAHUA

Mtro. Mario Mata Carrasco  
Director Ejecutivo

Ing. Jesús Yovancho De Los Santos Ortega  
Subdirector de Infraestructura Hidráulica

Ing. Ramsés Miguel Iván López Mendoza  
Director Técnico

Ing. Luis Ignacio Prieto Armendáriz  
Departamento de Estudios y Proyectos  
de Agua Potable y Alcantarillado



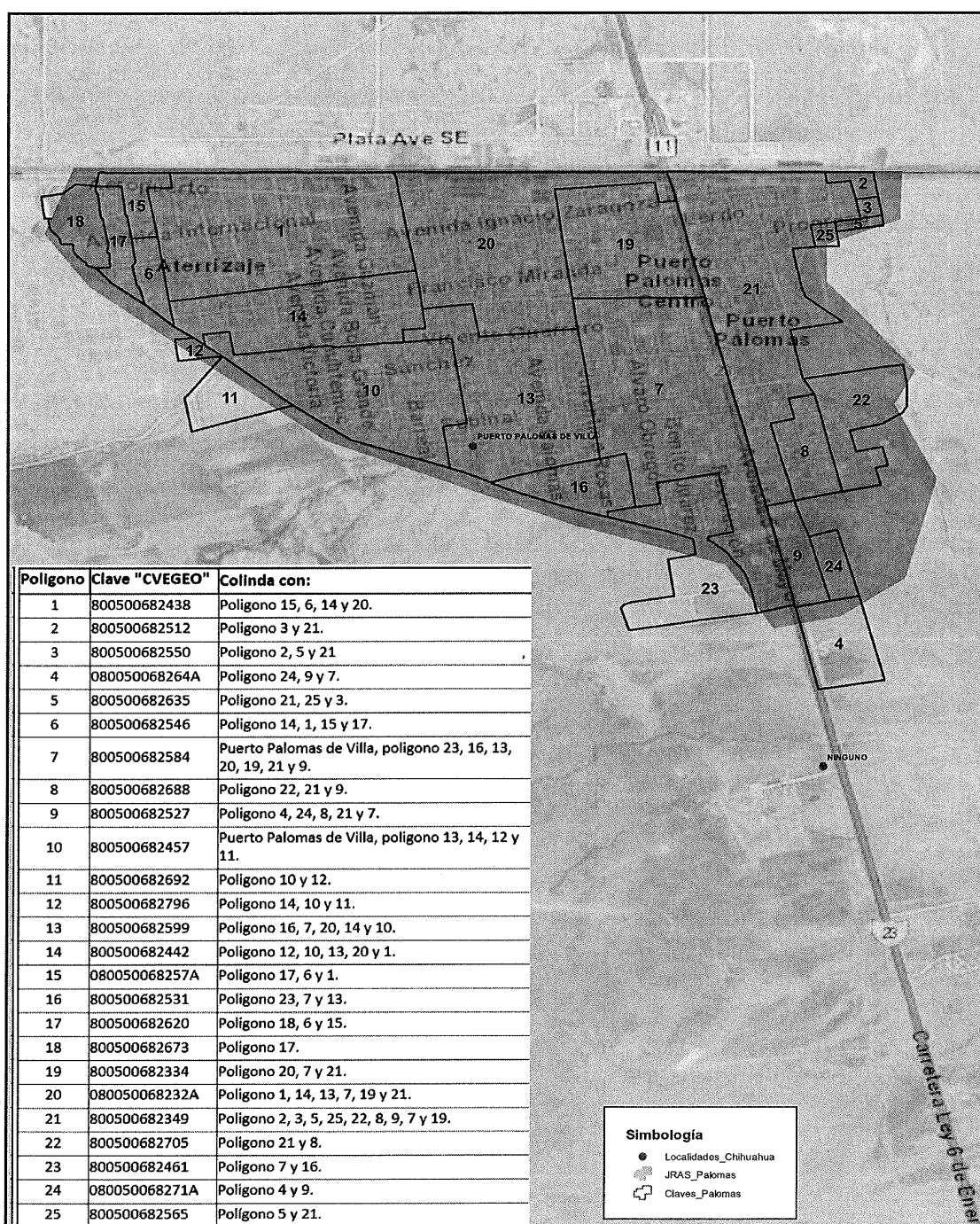
**La zona servida por parte de la Junta Rural de Agua y Saneamiento de Puerto Palomas, Chihuahua, comprende los siguientes polígonos, con claves "CVEGEO" del INEGI, y se colocan las localidades colindantes:**

Polígono	Clave "CVEGEO"	Colinda con:
1	800500682438	Polígono 15, 6, 14 y 20.
2	800500682512	Polígono 3 y 21.
3	800500682550	Polígono 2, 5 y 21
4	080050068264A	Polígono 24, 9 y 7.
5	800500682635	Polígono 21, 25 y 3.
6	800500682546	Polígono 14, 1, 15 y 17.
7	800500682584	Puerto Palomas de Villa, Polígono 23, 16, 13, 20, 19, 21 y 9.
8	800500682688	Polígono 22, 21 y 9.
9	800500682527	Polígono 4, 24, 8, 21 y 7.
10	800500682457	Puerto Palomas de Villa, Polígono 13, 14, 12 y 11.
11	800500682692	Polígono 10 y 12.
12	800500682796	Polígono 14, 10 y 11.
13	800500682599	Polígono 16, 7, 20, 14 y 10.
14	800500682442	Polígono 12, 10, 13, 20 y 1.
15	080050068257A	Polígono 17, 6 y 1.
16	800500682531	Polígono 23, 7 y 13.
17	800500682620	Polígono 18, 6 y 15.
18	800500682673	Polígono 17.
19	800500682334	Polígono 20, 7 y 21.
20	080050068232A	Polígono 1, 14, 13, 7, 19 y 21.
21	800500682349	Polígono 2, 3, 5, 25, 22, 8, 9, 7 y 19.
22	800500682705	Polígono 21 y 8.
23	800500682461	Polígono 7 y 16.
24	080050068271A	Polígono 4 y 9.
25	800500682565	Polígono 5 y 21.

#### SE ANEXA MAPA DE LOCALIZACIÓN

Como se puede observar en el mapa, la línea negra delimita los polígonos de la zona urbana, según el INEGI 2017. En cada uno de ellos, hay un número que indica a qué polígono corresponde. En la tabla de simbología, se coloca al frente de cada número de polígono la clave correspondiente, y, en color morado, se visualiza la mancha urbana, conforme a imágenes satelitales actualizadas el 11 de enero de 2024.

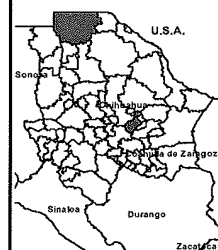
# MANCHA URBANA: JRAS PALOMAS



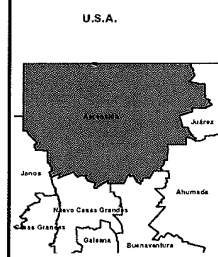
NORTE




LOCALIZACIÓN



LOCALIZACIÓN



ESCALA



PROYECTO

JRAS Palomas

GENERALES

Fecha:  
17/01/2025Dibujo:  
Ing. Josselin Portugal RoblesSistema de Coordenadas:  
GCS WGS 1984

**GOBIERNO  
DEL ESTADO  
DE CHIHUAHUA**



JUNTA CENTRAL  
DE AGUA Y SANEAMIENTO  
DEL ESTADO DE CHIHUAHUA

Mtro. Mario Mata Carrasco  
Director Ejecutivo

Ing. Jesús Yovanko De Los Santos Ortega  
Subdirector de Infraestructura Hidráulica

Ing. Ramsés Miguel Iván López Mendoza  
Director Técnico

Ing. Luis Ignacio Prieto Armendáriz  
Departamento de Estudios y Proyectos  
de Agua Potable y Alcantarillado



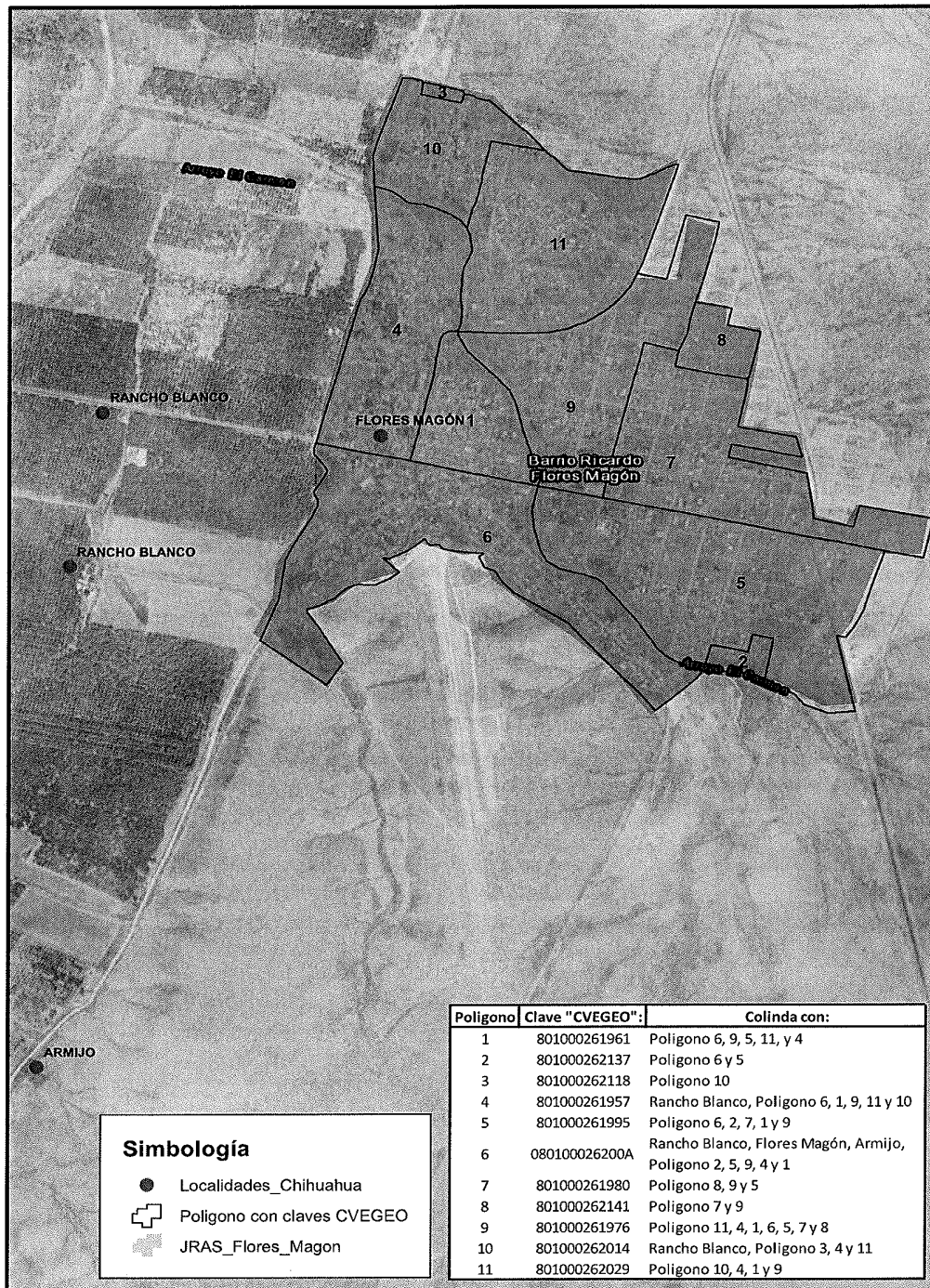
**La zona servida por parte de la Junta Rural de Agua y Saneamiento de Ricardo Flores Magón, Chihuahua, comprende los siguientes polígonos, con claves "CVEGEO" del INEGI, y se colocan las localidades colindantes:**

Polígono	Clave "CVEGEO":	Colinda con:
1	801000261961	Polígono 6, 9, 5, 11, y 4.
2	801000262137	Polígono 6 y 5.
3	801000262118	Polígono 10.
4	801000261957	Rancho Blanco, Polígono 6, 1, 9, 11 y 10.
5	801000261995	Polígono 6, 2, 7, 1 y 9.
6	080100026200A	Rancho Blanco, Flores Magón, Armijo, Polígono 2, 5, 9, 4 y 1.
7	801000261980	Polígono 8, 9 y 5.
8	801000262141	Polígono 7 y 9.
9	801000261976	Polígono 11, 4, 1, 6, 5, 7 y 8.
10	801000262014	Rancho Blanco, Polígono 3, 4 y 11.
11	801000262029	Polígono 10, 4, 1 y 9.

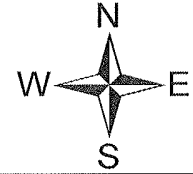
#### SE ANEXA MAPA DE LOCALIZACIÓN

Como se puede observar en el mapa, la línea negra delimita los polígonos de la zona urbana, según el INEGI 2017. En cada uno de ellos, hay un número que indica a qué polígono corresponde. En la tabla de simbología, se coloca al frente de cada número de polígono la clave correspondiente, y, en color morado, se visualiza la mancha urbana, conforme a imágenes satelitales actualizadas el 11 de enero de 2024.

# MANCHA URBANA: JRAS FLORES MAGÓN



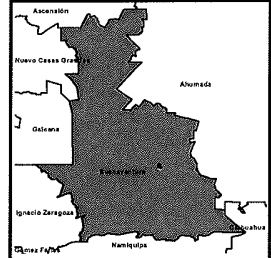
NORTE



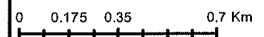
LOCALIZACIÓN



LOCALIZACIÓN



ESCALA



PROYECTO

JRAS Flores Magón

GENERALES

Fecha:  
17/01/2025

Dibujo:  
Ing. Josselin Portugal Robles

Sistema de Coordenadas:  
GCS WGS 1984



**GOBIERNO  
DEL ESTADO  
DE CHIHUAHUA**



**JUNTA CENTRAL  
DE AGUA Y SANEAMIENTO  
DEL ESTADO DE CHIHUAHUA**

Mtro. Mario Mata Carrasco  
Director Ejecutivo

Ing. Jesús Yovanko De Los Santos Ortega  
Subdirector de Infraestructura Hidráulica

Ing. Ramsés Miguel Iván López Mendoza  
Director Técnico

Ing. Luis Ignacio Prieto Armendáriz  
Departamento de Estudios y Proyectos  
de Agua Potable y Alcantarillado




**La zona servida por parte de la Junta Rural de Agua y Saneamiento de San Juanito, Chihuahua, comprende los siguientes polígonos, con claves "CVEGEO" del INEGI, y se colocan las localidades colindantes:**

Polígono	Clave "CVEGEO"	Colinda con:
1	800901690765	Polígono 20, 17, 19 y 12.
2	800901690676	Polígono 16, 5, 3 y 14.
3	800901690820	Polígono 5, 14, 2 y 16.
4	800901690638	Kilometro setenta y nueve, Polígono 16, 15, 21 y 13.
5	080090169091A	Polígono 3 y 16.
6	800901690835	Polígono 9
7	800901690924	La Mesa y Polígono 20
8	800901690680	Polígono 16 y 14
9	800901690360	Polígono 6, 15, 21, 20 y 11.
10	800901690021	Polígono 13
11	800901690017	Polígono 9 y 20.
12	080090169077A	Polígono 19 y 20.
13	800901690394	Comunidad del Guajolote, Polígono 10, 21 y 4.
14	800901690905	Polígono 3, 2, 16 y 8.
15	800901690375	Polígono 16, 4, 21 y 9.
16	080090169038A	Polígono 5, 14, 2 y 16.
17	800901690784	Polígono 20 y 19.
18	800901690892	Polígono 19.
19	080090169084A	Polígono 12, 20, 1, 17 y 18.
20	800901690657	Barrio de la Cruz, Polígonos 17, 19, 1, 12, 7, 21, 9 y 11.
21	800901690642	Polígono 20, 9, 15, 4 y 13.

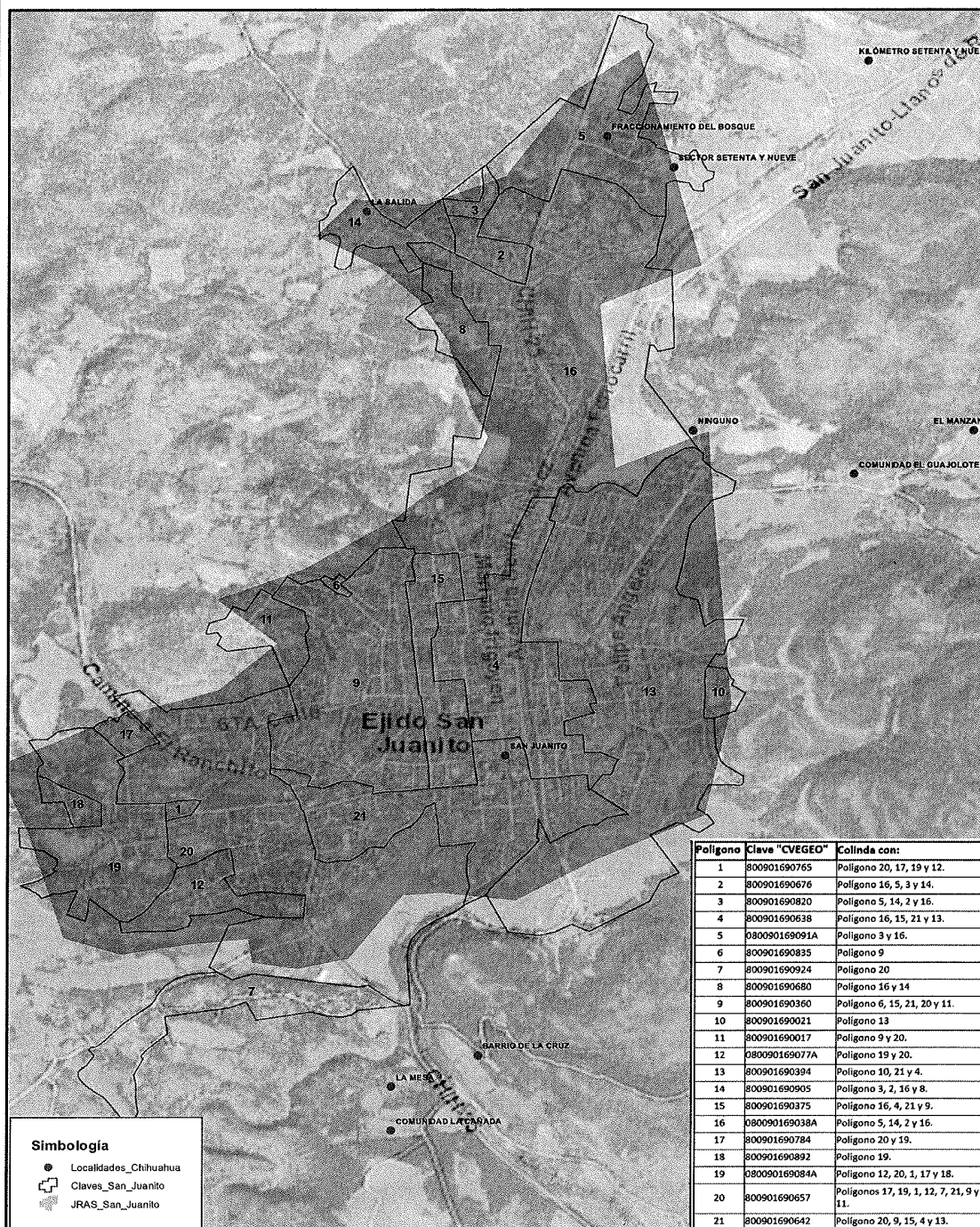
#### **SE ANEXA MAPA DE LOCALIZACIÓN**

Como se puede observar en el mapa, la línea negra delimita los polígonos de la zona urbana, según el INEGI 2017. En cada uno de ellos, hay un número que indica a qué polígono corresponde. En la tabla de simbología, se coloca al frente de cada número de polígono la clave correspondiente, y, en color morado, se visualiza la mancha urbana, conforme a imágenes satelitales actualizadas el 11 de enero de 2024.






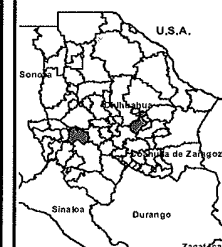
# MANCHA URBANA: JRAS SAN JUANITO



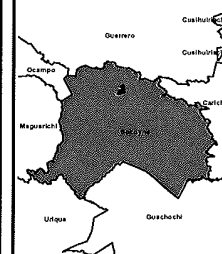
NORTE



LOCALIZACIÓN



LOCALIZACIÓN



ESCALA

0 0.15 0.3 0.6 Km

PROYECTO

JRAS SAN JUANITO

GENERALES

Fecha:  
17/01/2025Dibujo:  
Ing. Josselin Portugal RoblesSistema de Coordenadas:  
GCS WGS 1984

**GOBIERNO  
DEL ESTADO  
DE CHIHUAHUA**



**JUNTA CENTRAL  
DE AGUA Y SANEAMIENTO  
DEL ESTADO DE CHIHUAHUA**

Mtro. Mario Méta Carrasco  
Director Ejecutivo

Ing. Jesús Yovanka De Los Santos Ortega  
Subdirector de Infraestructura Hidráulica

Ing. Ramsés Miguel Iván López Mendoza  
Director Técnico

Ing. Luis Ignacio Prieto Armendáriz  
Departamento de Estudios y Proyectos  
de Agua Potable y Alcantarillado



**La zona servida por parte de la Junta Rural de Agua y Saneamiento de Adolfo López Mateos, Chihuahua, comprende los siguientes polígonos, con claves "CVEGEO" del INEGI, y se colocan las localidades colindantes:**

Polígono	Clave "CVEGEO"	Colinda con:
1	803100031336	Polígono 15, 13, 20, 19 y 11.
2	803100031482	Polígono 16 y 19.
3	803100030639	Polígono 15, 13, 4 y 17.
4	803100030658	Polígono 3, 13, 20, 6, 7 y 17.
5	803100030677	Polígono 14, 24 y 17.
6	803100030681	La Junta, Polígono 4, 7, 24, 25, 23 y 20.
7	803100030696	Polígono 4, 17, 10, 24 y 6.
8	803100030747	Las Ilusiones, Polígono 21, 12 y 25.
9	803100031567	Polígono 14.
10	803100031660	Polígono 7 y 24.
11	803100030751	Polígono 16, 19 y 1.
12	803100030728	Polígono 8, 21, 24 y 25.
13	803100030624	Polígono 15, 1, 20, 4 y 3.
14	803100031302	Polígono 5 y 9.
15	803100031340	Polígono 1, 13 y 3.
16	803100031622	Polígono 2, 19 y 11.
17	803100030662	Polígono 5, 24, 7, 4 y 3.
18	803100031497	Huerta Silverado y Polígono 22.
19	080310003129A	El Tule, Polígono 2, 16, 11, 1, 13 y 20.
20	803100030643	La Junta, Polígono 19, 1, 13, 4, 6, 23 y 26.
21	803100030732	Polígono 22, 24, 12 y 8.
22	803100031317	Tena, Polígono 24 y 21.
23	803100030535	Polígono 25, 6, 20 y 26.
24	803100030709	Polígono 25, 12, 21, 22, 5, 17, 10, 7 y 6.
25	803100030713	Peñitas, Los Terrazas, Polígono 12, 8, 24, 6, 23 y 26.
26	803100030770	Pancho Chavira, Las Tortugas, La Junta, Polígono 25, 23, y 20.

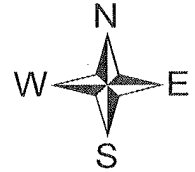
#### SE ANEXA MAPA DE LOCALIZACIÓN

Como se puede observar en el mapa, la línea negra delimita los polígonos de la zona urbana, según el INEGI 2017. En cada uno de ellos, hay un número que indica a qué polígono corresponde. En la tabla de simbología, se coloca al frente de cada número de polígono la clave correspondiente, y, en color morado, se visualiza la mancha urbana, conforme a imágenes satelitales actualizadas el 11 de enero de 2024.

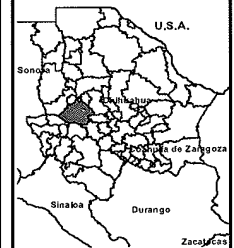


# MANCHA URBANA: JRAS LÓPEZ MATEOS

NORTE




LOCALIZACIÓN



LOCALIZACIÓN



ESCALA



PROYECTO

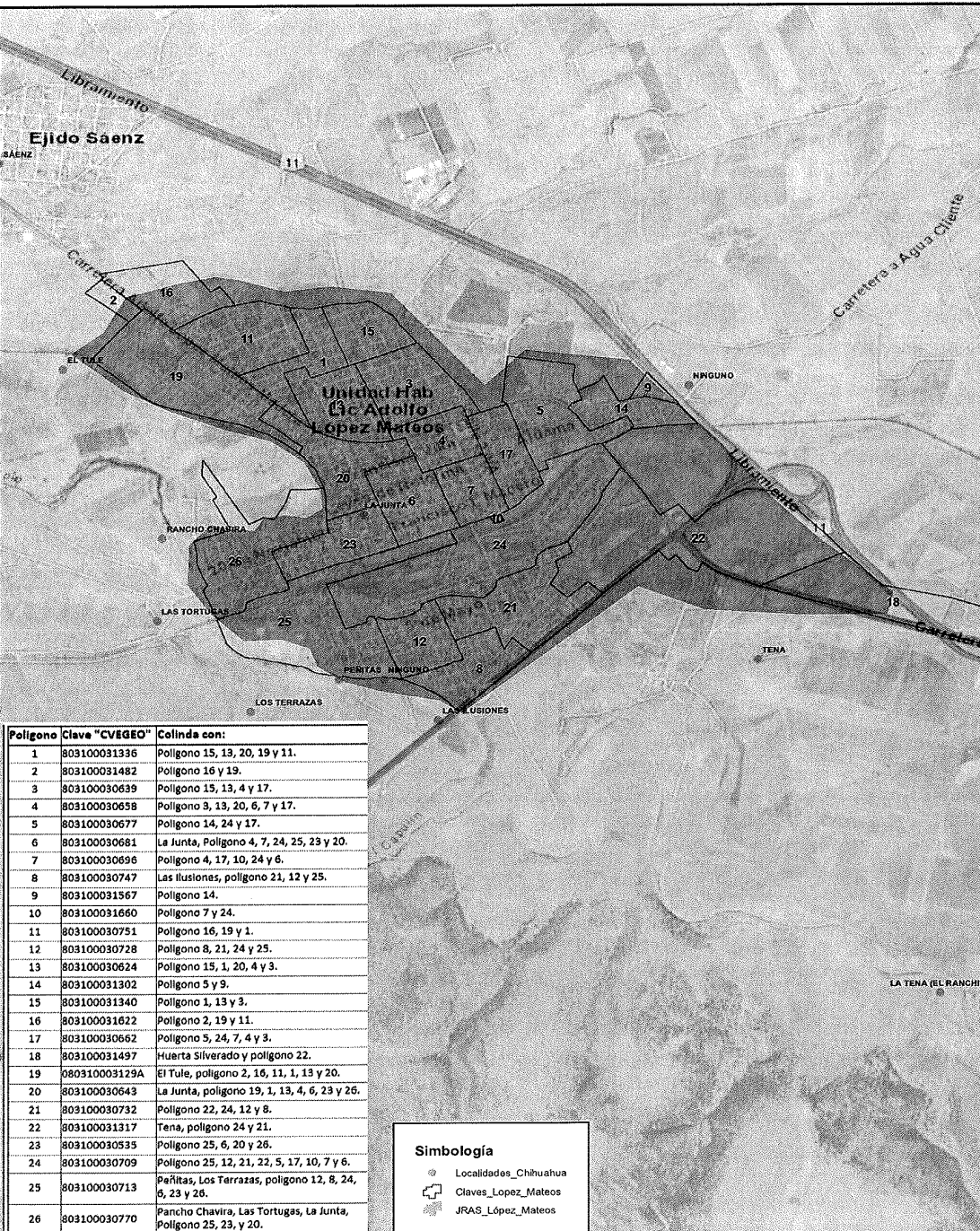
JRAS López Mateos

GENERALES

Fecha:  
17/01/2025

Dibujo:  
Ing. Josselin Portugal Robles

Sistema de Coordenadas:  
GCS WGS 1984



Polígono	Clave "CVEGEO"	Colinda con:
1	803100031336	Polígono 15, 13, 20, 19 y 11.
2	803100031482	Polígono 16 y 19.
3	803100030639	Polígono 15, 13, 4 y 17.
4	803100030658	Polígono 3, 13, 20, 6, 7 y 17.
5	803100030677	Polígono 14, 24 y 17.
6	803100030681	La Junta, Polígono 4, 7, 24, 25, 23 y 20.
7	803100030696	Polígono 4, 17, 10, 24 y 6.
8	803100030747	Las Ilusiones, polígono 21, 12 y 25.
9	803100031567	Polígono 14.
10	803100031660	Polígono 7 y 24.
11	803100030751	Polígono 16, 19 y 1.
12	803100030728	Polígono 8, 21, 24 y 25.
13	803100030624	Polígono 15, 1, 20, 4 y 3.
14	803100031302	Polígono 5 y 9.
15	803100031340	Polígono 1, 13 y 3.
16	803100031622	Polígono 2, 19 y 11.
17	803100030662	Polígono 5, 24, 7, 4 y 3.
18	803100031497	Huerta Silverado y polígono 22.
19	080310003129A	El Tule, polígono 2, 16, 11, 1, 13 y 20.
20	803100030643	La Junta, polígono 19, 1, 13, 4, 6, 23 y 26.
21	803100030732	Polígono 22, 24, 12 y 8.
22	803100031317	Tena, polígono 24 y 21.
23	803100030535	Polígono 25, 6, 20 y 26.
24	803100030709	Polígono 25, 12, 21, 22, 5, 17, 10, 7 y 6.
25	803100030713	Peñitas, Los Terrazas, polígono 12, 8, 24, 5, 23 y 26.
26	803100030770	Pancho Chavira, Las Tortugas, La Junta, Polígono 25, 23, y 20.

## Simbología

- Localidades Chihuahua
- Claves López Mateos
- JRAS López Mateos



**GOBIERNO  
DEL ESTADO  
DE CHIHUAHUA**



**JUNTA CENTRAL  
DE AGUA Y SANEAMIENTO  
DEL ESTADO DE CHIHUAHUA**

Mtro. Mario Mata Carrasco  
Director Ejecutivo

Ing. Jesús Yovanko De los Santos Ortega  
Subdirector de Infraestructura Hídrica

Ing. Ramsés Miguel Iván López Mendoza  
Director Técnico

Ing. Luis Ignacio Prieto Armendáriz  
Departamento de Estudios y Proyectos  
de Agua Potable y Alcantarillado



EL QUE SUSCRIBE, **MTRO. ROBERTO ANAYA MORENO**, EN MI CARÁCTER DE SECRETARIO DEL CONSEJO DE ADMINISTRACIÓN DE LA JUNTA CENTRAL DE AGUA Y SANEAMIENTO DEL ESTADO DE CHIHUAHUA, CON FUNDAMENTO EN EL ARTÍCULO 17, FRACCIONES III Y IV, DE LA LEY DEL AGUA DEL ESTADO DE CHIHUAHUA -----

-----HAGO CONSTAR Y CERTIFICO-----

**QUE EL PRESENTE ANEXO DEL ACUERDO DE DEFINICIÓN DE CIRCUNSCRIPCIÓN TERRITORIAL (ZONA SERVIDA) DONDE PRESTAN EL SERVICIO DE AGUA POTABLE, ALCANTARILLADO SANITARIO, SANEAMIENTO DE AGUAS RESIDUALES Y DISPOSICIÓN FINAL DE LODOS DE 30 JUNTAS MUNICIPALES DE AGUA Y SANEAMIENTO Y DE 17 JUNTAS RURALES DE AGUA Y SANEAMIENTO EN EL ESTADO DE CHIHUAHUA, QUE A CONTINUACIÓN SE MENCIONAN:**

**JUNTAS MUNICIPALES DE AGUA Y SANEAMIENTO**

1. JUNTA MUNICIPAL DE AGUA Y SANEAMIENTO DE AHUMADA, CHIHUAHUA. (02 FOJAS)
2. JUNTA MUNICIPAL DE AGUA Y SANEAMIENTO DE ALDAMA, CHIHUAHUA. (03 FOJAS)
3. JUNTA MUNICIPAL DE AGUA Y SANEAMIENTO DE ALLENDE, CHIHUAHUA. (02 FOJAS)
4. JUNTA MUNICIPAL DE AGUA Y SANEAMIENTO DE AQUILES SERDÁN. (02 FOJAS)
5. JUNTA MUNICIPAL DE AGUA Y SANEAMIENTO DE ASCENSIÓN, CHIHUAHUA. (02 FOJAS)
6. JUNTA MUNICIPAL DE AGUA Y SANEAMIENTO DE BALLEZA, CHIHUAHUA. (02 FOJAS)
7. JUNTA MUNICIPAL DE AGUA Y SANEAMIENTO DE BUENAVENTURA, CHIHUAHUA. (03 FOJAS)
8. JUNTA MUNICIPAL DE AGUA Y SANEAMIENTO DE CAMARGO, CHIHUAHUA. (03 FOJAS)
9. JUNTA MUNICIPAL DE AGUA Y SANEAMIENTO DE CASAS GRANDES, CHIHUAHUA. (02 FOJAS)
10. JUNTA MUNICIPAL DE AGUA Y SANEAMIENTO DE CUAUHTÉMOC. (06 FOJAS)
11. JUNTA MUNICIPAL DE AGUA Y SANEAMIENTO DE DELICIAS. (06 FOJAS)
12. JUNTA MUNICIPAL DE AGUA Y SANEAMIENTO DE GRAN MORELOS, CHIHUAHUA. (02 FOJAS)
13. JUNTA MUNICIPAL DE AGUA Y SANEAMIENTO DE GUACHOCHI, CHIHUAHUA. (03 FOJAS)
14. JUNTA MUNICIPAL DE AGUA Y SANEAMIENTO DE GUADALUPE D.B., CHIHUAHUA. (02 FOJAS)
15. JUNTA MUNICIPAL DE AGUA Y SANEAMIENTO DE GUERRERO. (02 FOJAS)
16. JUNTA MUNICIPAL DE AGUA Y SANEAMIENTO DE HIDALGO DEL PARRAL. (04 FOJAS)
17. JUNTA MUNICIPAL DE AGUA Y SANEAMIENTO DE IGNACIO ZARAGOZA, CHIHUAHUA. (02 FOJAS)
18. JUNTA MUNICIPAL DE AGUA Y SANEAMIENTO DE JIMÉNEZ. (02 FOJAS)
19. JUNTA MUNICIPAL DE AGUA Y SANEAMIENTO DE VILLA LÓPEZ, CHIHUAHUA. (02 FOJAS)
20. JUNTA MUNICIPAL DE AGUA Y SANEAMIENTO DE MADERA, CHIHUAHUA. (03 FOJAS)
21. JUNTA MUNICIPAL DE AGUA Y SANEAMIENTO DE MATAMOROS, CHIHUAHUA. (02 FOJAS)
22. JUNTA MUNICIPAL DE AGUA Y SANEAMIENTO DE MEOQUI, CHIHUAHUA. (02 FOJAS)
23. JUNTA MUNICIPAL DE AGUA Y SANEAMIENTO DE NUEVO CASAS GRANDES, CHIHUAHUA. (03 FOJAS)
24. JUNTA MUNICIPAL DE AGUA Y SANEAMIENTO DE OJINAGA, CHIHUAHUA. (03 FOJAS)
25. JUNTA MUNICIPAL DE AGUA Y SANEAMIENTO DE PRAXEDIS G. GUERRERO, CHIHUAHUA. (02 FOJAS)
26. JUNTA MUNICIPAL DE AGUA Y SANEAMIENTO DE ROSALES, CHIHUAHUA. (02 FOJAS)
27. JUNTA MUNICIPAL DE AGUA Y SANEAMIENTO DE SAN FRANCISCO DEL ORO, CHIHUAHUA. (02 FOJAS)
28. JUNTA MUNICIPAL DE AGUA Y SANEAMIENTO DE SANTA BÁRBARA, CHIHUAHUA. (02 FOJAS)
29. JUNTA MUNICIPAL DE AGUA Y SANEAMIENTO DE SANTA ISABEL, CHIHUAHUA. (02 FOJAS)
30. JUNTA MUNICIPAL DE AGUA Y SANEAMIENTO DE SAUCILLO, CHIHUAHUA. (02 FOJAS)

**JUNTAS RURALES DE AGUA Y SANEAMIENTO**

1. JUNTA RURAL DE AGUA Y SANEAMIENTO DE ÁLVARO OBREGÓN, CHIHUAHUA. (2 FOJAS)
2. JUNTA RURAL DE AGUA Y SANEAMIENTO DE ANÁHUAC, CHIHUAHUA. (2 FOJAS)
3. JUNTA RURAL DE AGUA Y SANEAMIENTO DE BENITO JUÁREZ, CHIHUAHUA. (2 FOJAS)
4. JUNTA RURAL DE AGUA Y SANEAMIENTO DE COLONIA HIDALGO, MUNICIPIO DE DELICIAS, CHIHUAHUA (2 FOJAS)
5. JUNTA RURAL DE AGUA Y SANEAMIENTO DE CONGREGACIÓN ORTIZ, CHIHUAHUA (2 FOJAS)
6. JUNTA RURAL DE AGUA Y SANEAMIENTO DE CREEL, CHIHUAHUA. (2 FOJAS)
7. JUNTA RURAL DE AGUA Y SANEAMIENTO DE EJIDO CONSTITUCIÓN, CHIHUAHUA. (2 FOJAS)
8. JUNTA RURAL DE AGUA Y SANEAMIENTO DE EL PORVENIR, CHIHUAHUA. (2 FOJAS)
9. JUNTA RURAL DE AGUA Y SANEAMIENTO DE EL TERRERO, CHIHUAHUA. (2 FOJAS)
10. JUNTA RURAL DE AGUA Y SANEAMIENTO DE LÁZARO CÁRDENAS, CHIHUAHUA. (2 FOJAS)
11. JUNTA RURAL DE AGUA Y SANEAMIENTO DE NAICA, CHIHUAHUA. (2 FOJAS)
12. JUNTA RURAL DE AGUA Y SANEAMIENTO DE PORFIRIO PARRA, CHIHUAHUA. (2 FOJAS)
13. JUNTA RURAL DE AGUA Y SANEAMIENTO DE PUEBLITO DE ALLENDE, CHIHUAHUA. (2 FOJAS)
14. JUNTA RURAL DE AGUA Y SANEAMIENTO DE PUERTO PALOMAS, CHIHUAHUA. (2 FOJAS)
15. JUNTA RURAL DE AGUA Y SANEAMIENTO DE RICARDO FLORES MAGÓN, CHIHUAHUA. (2 FOJAS)
16. JUNTA RURAL DE AGUA Y SANEAMIENTO DE SAN JUANITO, CHIHUAHUA. (2 FOJAS)
17. JUNTA RURAL DE AGUA Y SANEAMIENTO DE ADOLFO LÓPEZ MATEOS, CHIHUAHUA. (2 FOJAS)

QUE FUERON APROBADOS MEDIANTE ACUERDO 06/ORDINARIO/2025, ADOPTADO EN LA I SESIÓN ORDINARIA DEL CONSEJO DE ADMINISTRACIÓN DE ESTA JUNTA CENTRAL DE AGUA Y SANEAMIENTO DEL ESTADO DE CHIHUAHUA, DE FECHA VEINTE DE FEBRERO DE DOS MIL VEINTICINCO, Y CONSTA DE **111 (CIENTO ONCE)** FOJAS ÚTILES POR UN SOLO LADO, EN LA CIUDAD DE CHIHUAHUA, CHIH., A LOS VEINTIÚN DÍAS DEL MES DE FEBRERO DEL AÑO DOS MIL VEINTICINCO. -----

**JUNTA CENTRAL DE AGUA Y SANEAMIENTO  
DEL ESTADO DE CHIHUAHUA**

  
**MTRO. ROBERTO ANAYA MORENO**  
**SECRETARIO DEL CONSEJO DE ADMINISTRACIÓN**



SIN TEXTO

SIN TEXTO